



MAPA PRZEGLĄDOWA WALORÓW PRZYRODNICZO-KULTUROWYCH

NADLEŚNICTWO
SIEDLCE

OBREB
SIEDLCE

REGIONALNA DYREKCJA LASÓW PAŃSTWOWYCH W WARSZAWIE

Stan na 01.01.2026

POWIERZCHNIA 7511,07 ha (7511,0309 ha)

współwłasność 112,0608 ha

Skala 1:20 000

500 250 0 500 1 000 1 500 2 000 m

Układ współrzędnych „PL-1992”

Number	Gatunek
1	bagno zwyczajne
2	bielistka siwa
3	bobrek trójlistkowy
4	brodawkowiec czysty
5	drabik drzewkowaty
6	dzwonecznik wonny
7	fałdownik nastroszony
8	fałdownik trzyrzędowy
9	gajnik lśniący
10	gładysz paprociowy
11	gnieźnik leśny
12	goździk pyszny
13	grązel żółty
14	jaskier wielki
15	kocanki piaskowe
16	kosaciec syberyjski
17	kruszczyk szerokolistny
18	kukułka Fuchsa
19	kukułka krwista
20	kukułka szerokolistna
21	lilia złotogłów
22	listera jajowata
23	mieczyk dachówkowaty
24	miodownik melisowaty
25	mokradłoszka zaostrozona
26	naparstnica zwyczajna
27	orlik pospolity
28	pełnik europejski
29	pióropusznik strusi
30	plonnik pospolity
31	pływacz mniejszy
32	podkolan biały
33	pomocnik baldaszkowy
34	roketnik pospolity
35	rosiczka okrągłolistna
36	rosiczki rodzaj
37	storczyk - rodzaj
38	torfowiec - rodzaj
39	torfowiec błotny
40	torfowiec frędzlowany
41	torfowiec kończysty
42	torfowiec nastroszony
43	torfowiec ostrolistny
44	torfowiec spiczastolistny
45	tujowiec tamaryszkowaty
46	turówka leśna
47	wawrzynek wilczętyko
48	widlicz spłaszczony
49	widlak goździsty
50	widlak jałowcowaty
51	widlakowate - rodzina
52	widłoząb kędzierzawy
53	widłoząb miotłowy

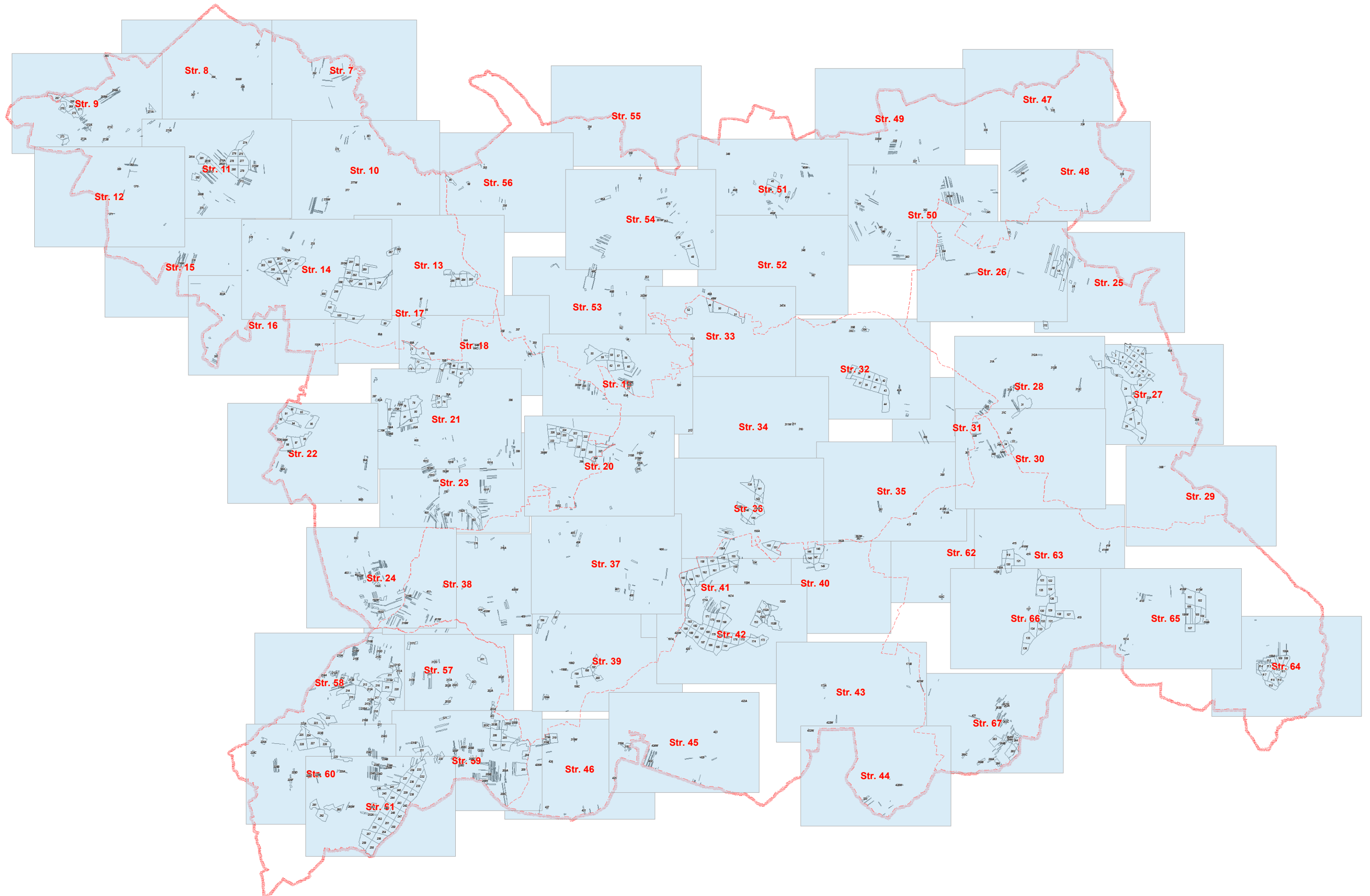
	Pomnik przyrody		
	Granicznik	LEGENDA	
	Budynek		Granica rezerwatu
	Kasownik		Granica otuliny rezerwatu
	Most		Granica proponowanego rezerwatu
	Przejazd kolejowy		Granica obszaru chronionego krajobrazu
	Siedziba nadleśnictwa		Granica parku krajobrazowego
	Siedziba leśnictwa		Granica otuliny parku krajobrazowego
	Punkt obserwacyjny na dostrzegalni przeciwpożarowej		
	Telewizyjny punkt obserwacji na dostrzegalni przeciwpożarowej	LASY OCHRONNE - wiodące kategorie ochronności	
	Miejsca kulturowe		Wodochronne
	Mogiły		Nasienne
	Ruiny		W miastach i wokół miast
	Miejsce postoju	OBSZARY Natura 2000	
	Projektowane miejsca postoju		Obszary specjalnej ochrony ptaków (OSO)
	Miejsca kultu religijnego		Specjalne obszary ochrony siedlisk (SOO)
	Zadaszenie, wiata, schron	SIEDLISKA Natura 2000	
	Granice zasięgu terytorialnego nadleśnictwa		6510 - Nizowe i górskie świeże łąki użytkowane ekstensywnie
	Drogi krajowe		7140 - Torfowiska przejściowe i trzęsawiska
	Drogi wojewódzkie		9170 - Grąd środkowoeuropejski i subkontynentalny
	Drogi inne		91D0 - Bory i lasy bagienne
	Drogi leśne utwardzone		91E0 - Łęgi wierzbowe, topolowe, olszowe i jesionowe
	Drogi leśne gruntowe		91F0 - Łęgowe lasy dębowo-wiązowo-jesionowe
	Linie oddziałowe		91I0 - Ciepłolubne dąbrowy
	Linie energetyczne		91T0 - Śródlądowy bór chrobotkowy
	Kolej		
	Ścieżki, wizury, pasy przeciwpożarowe		11 Podział powierzchniowy sąsiednich jednostek LP
	Cieki wodne		Granice współwłasności lub gruntów spornych
	Wał ochronny		
	Linie podziału powierzchniowego istniejące		
	Linie podziału powierzchniowego projektowane		
	Szlak turystyczny czarny		
	Szlak turystyczny czerwony		
	Szlak turystyczny niebieski		
	Szlak turystyczny zielony		
	Szlak turystyczny żółty		
	Ścieżka dydaktyczna		
	Ścieżka rowerowa		
	Ścieżka konna		

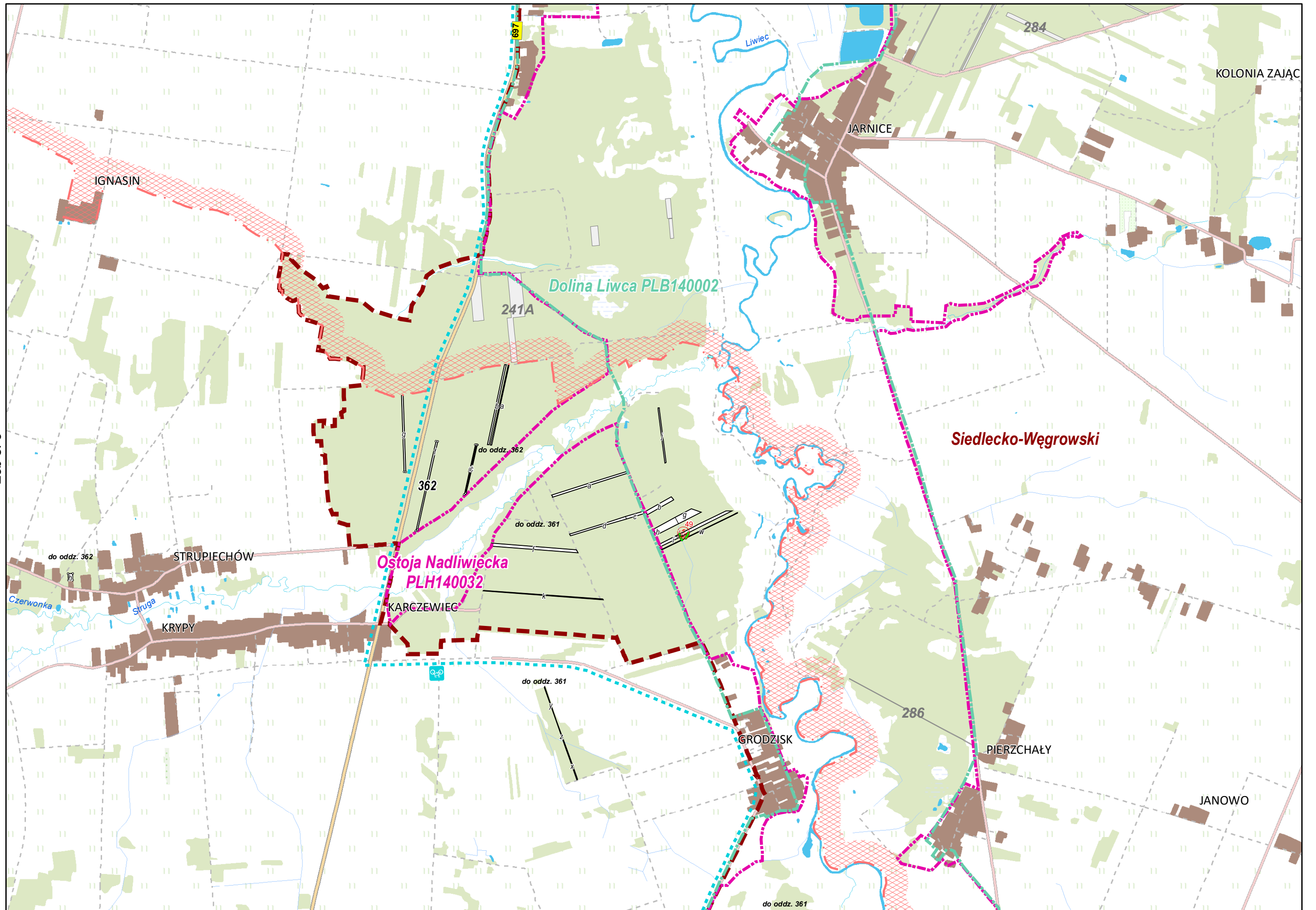
Podkład topograficzny: Baza Danych Obiektów Topograficznych
Stan aktualności podkładu topograficznego: 2024 r.

Wykonano w Biurze Urządzania Lasu i Geodezji Leśnej
Oddział w Warszawie
Wykonał: Paweł Ługowski
Sprawdził: Wojciech Cholewka

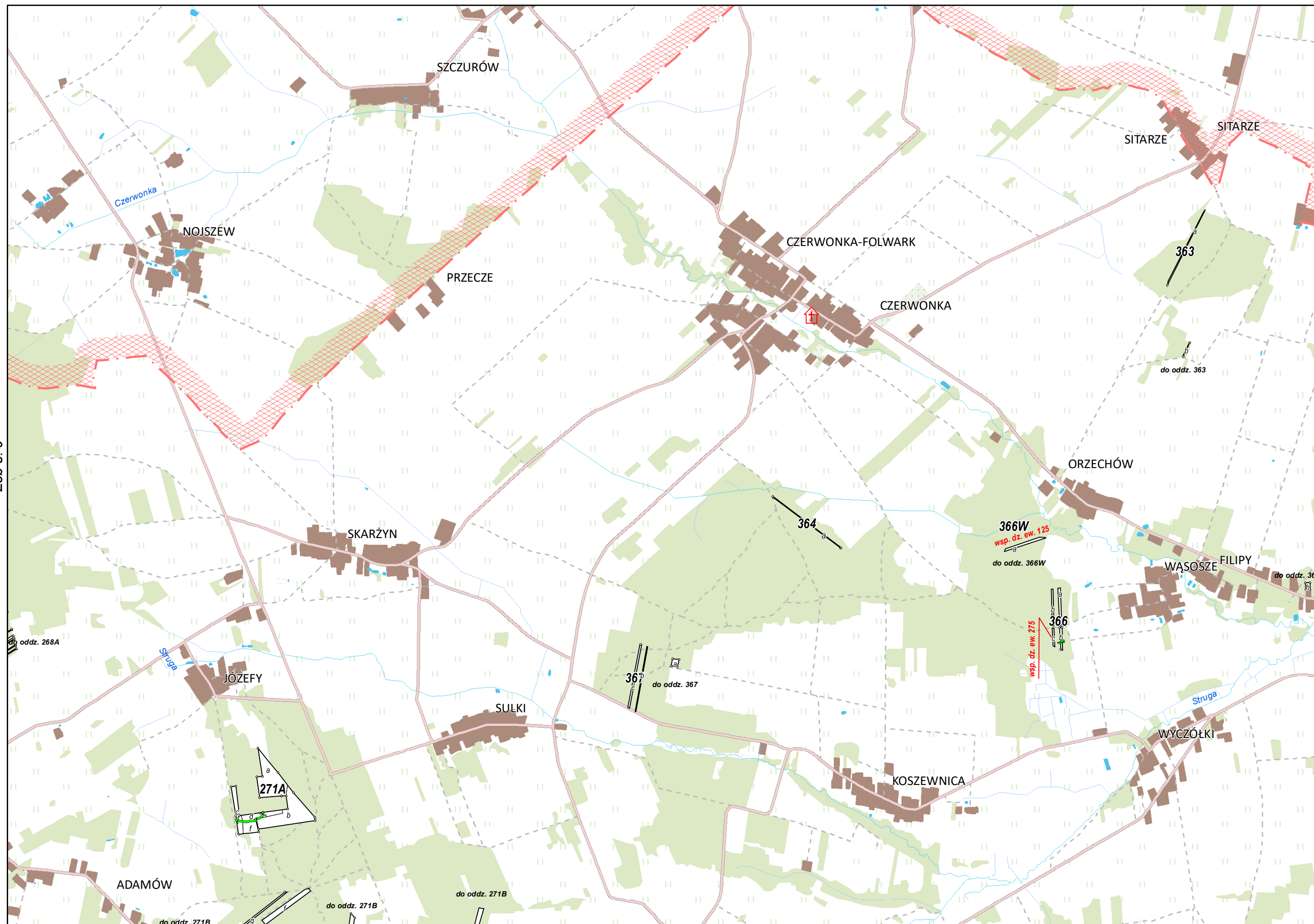
Numer	Gatunek
1	brodaczka kępkowa
2	chrobotek leśny
3	chrobotek reniferowy
4	chrobotki - rodzaj
5	ślucznica islandzka
6	złotlinka jaskrawa

Rozkład Arkuszy



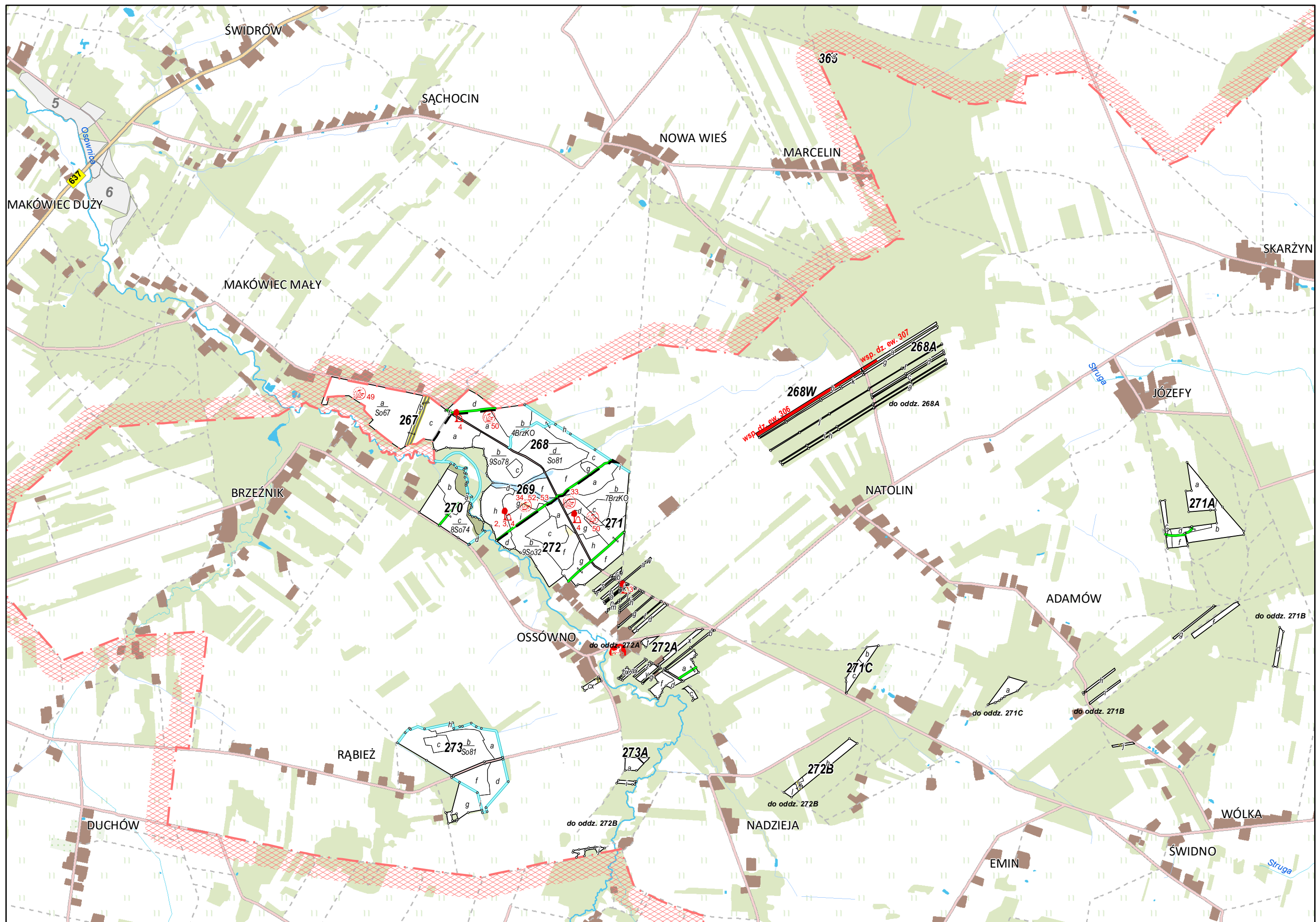


Zob s. 9



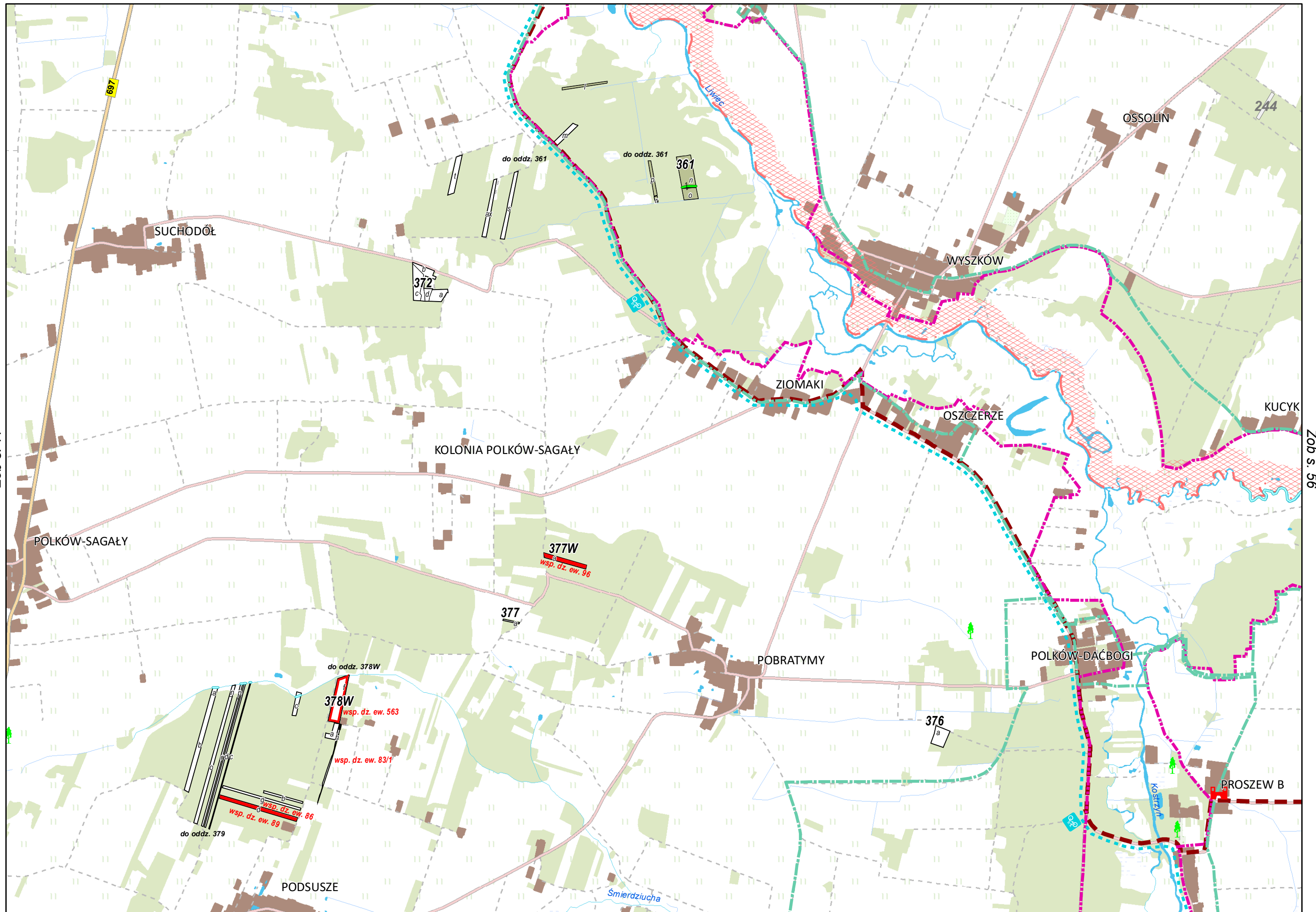
Zob s. 7

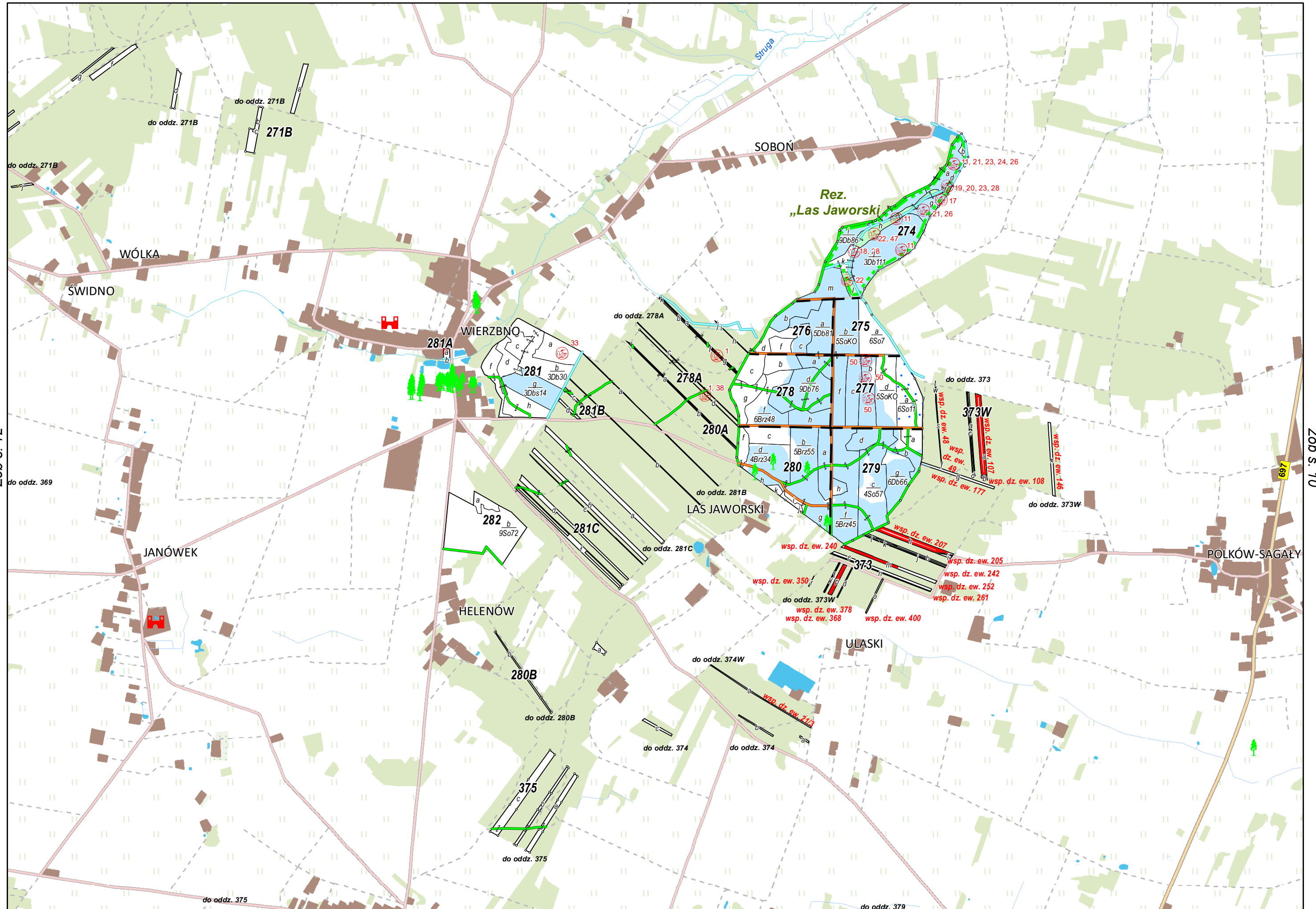
Zob s. 11

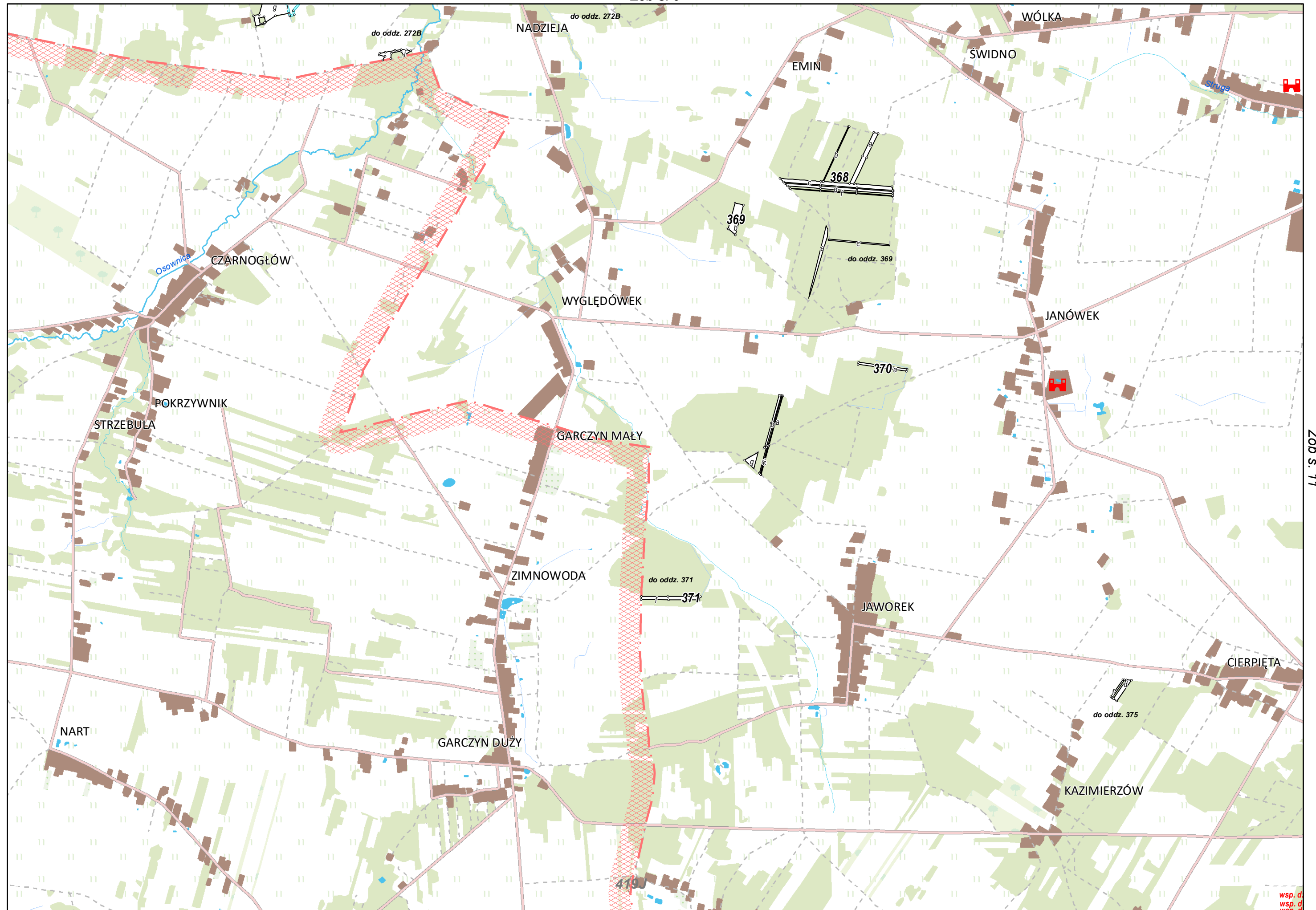


Zob s. 12

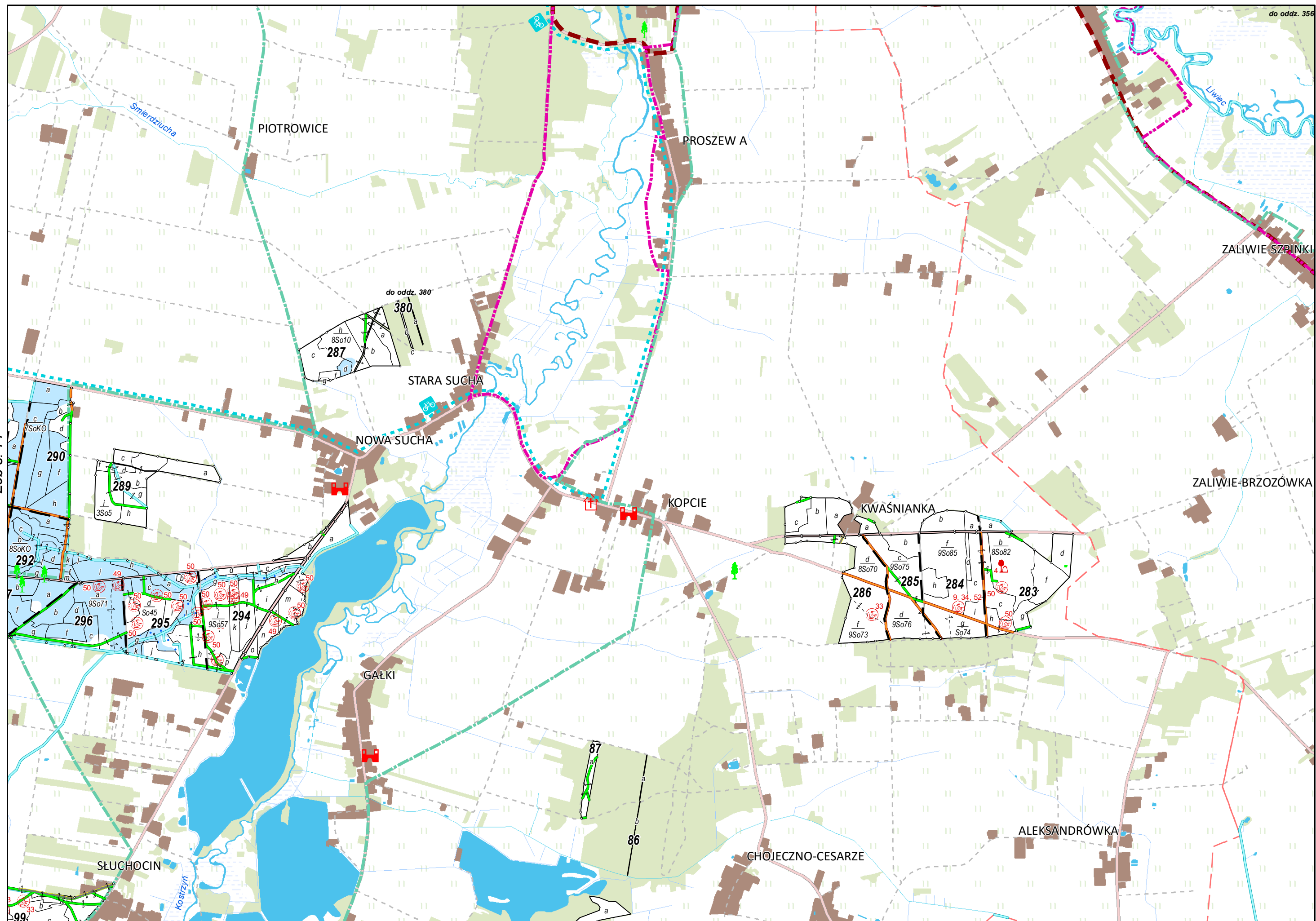
Zob s. 8



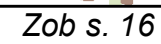


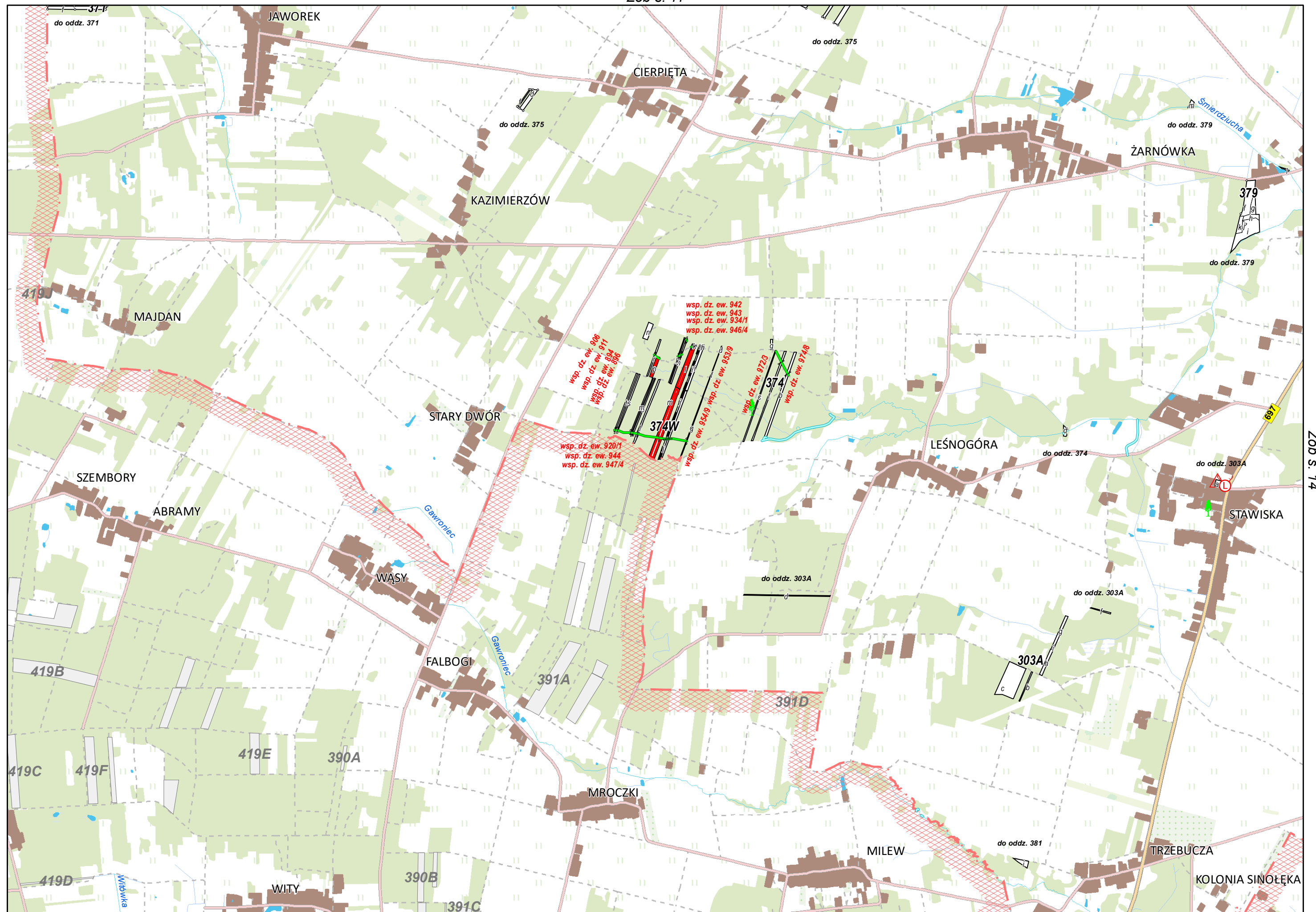


Zob s. 14



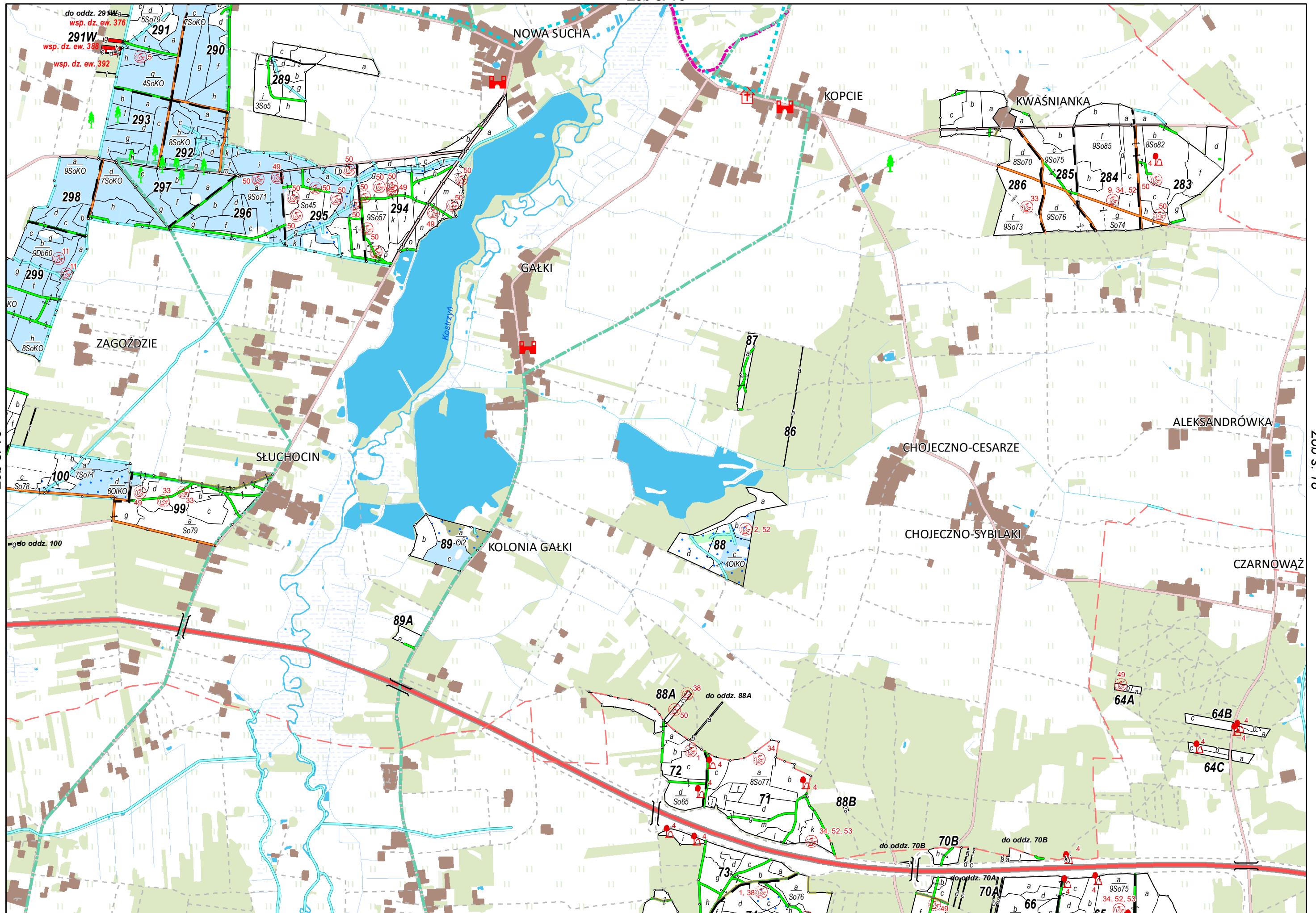
Zob s. 17

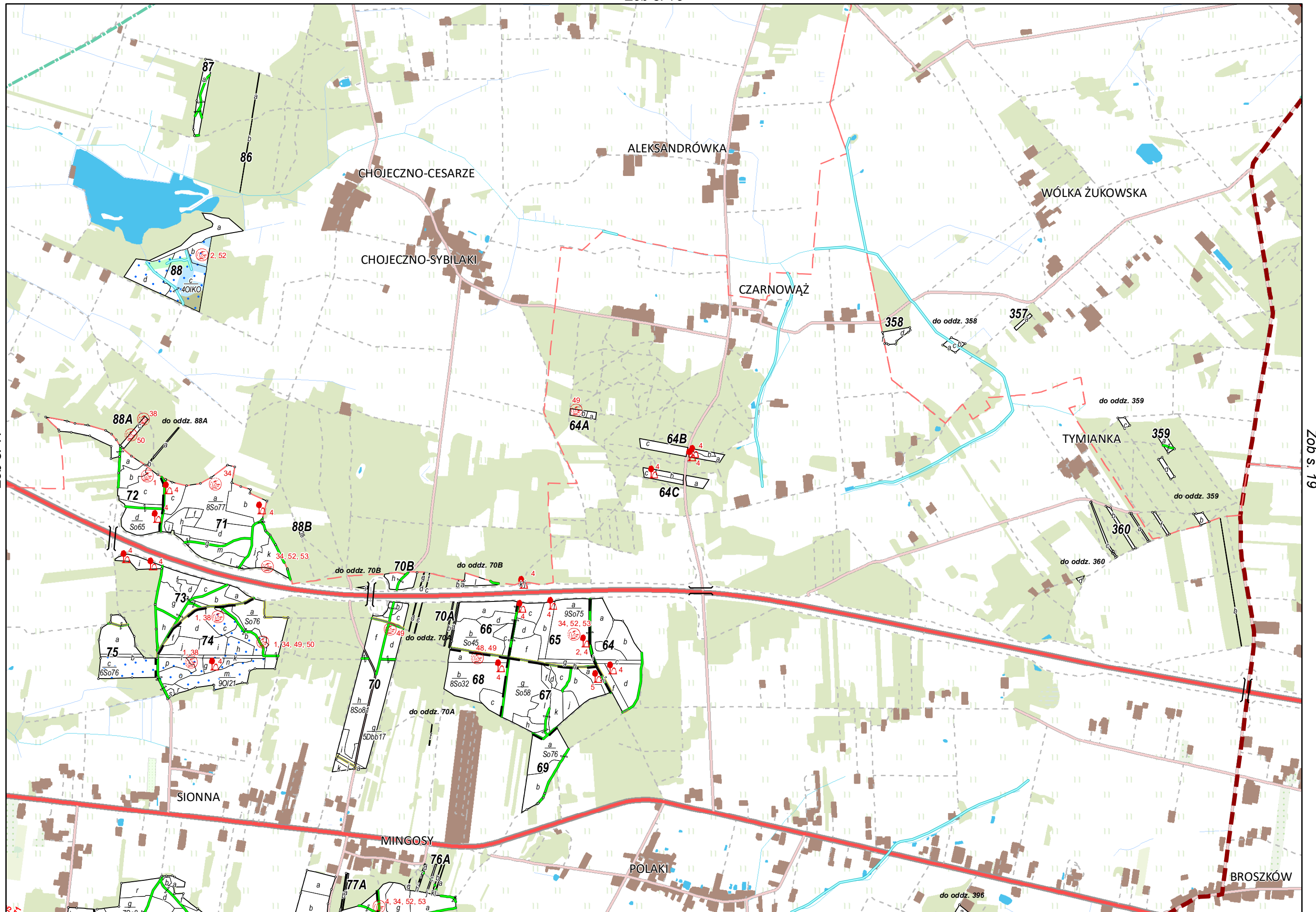


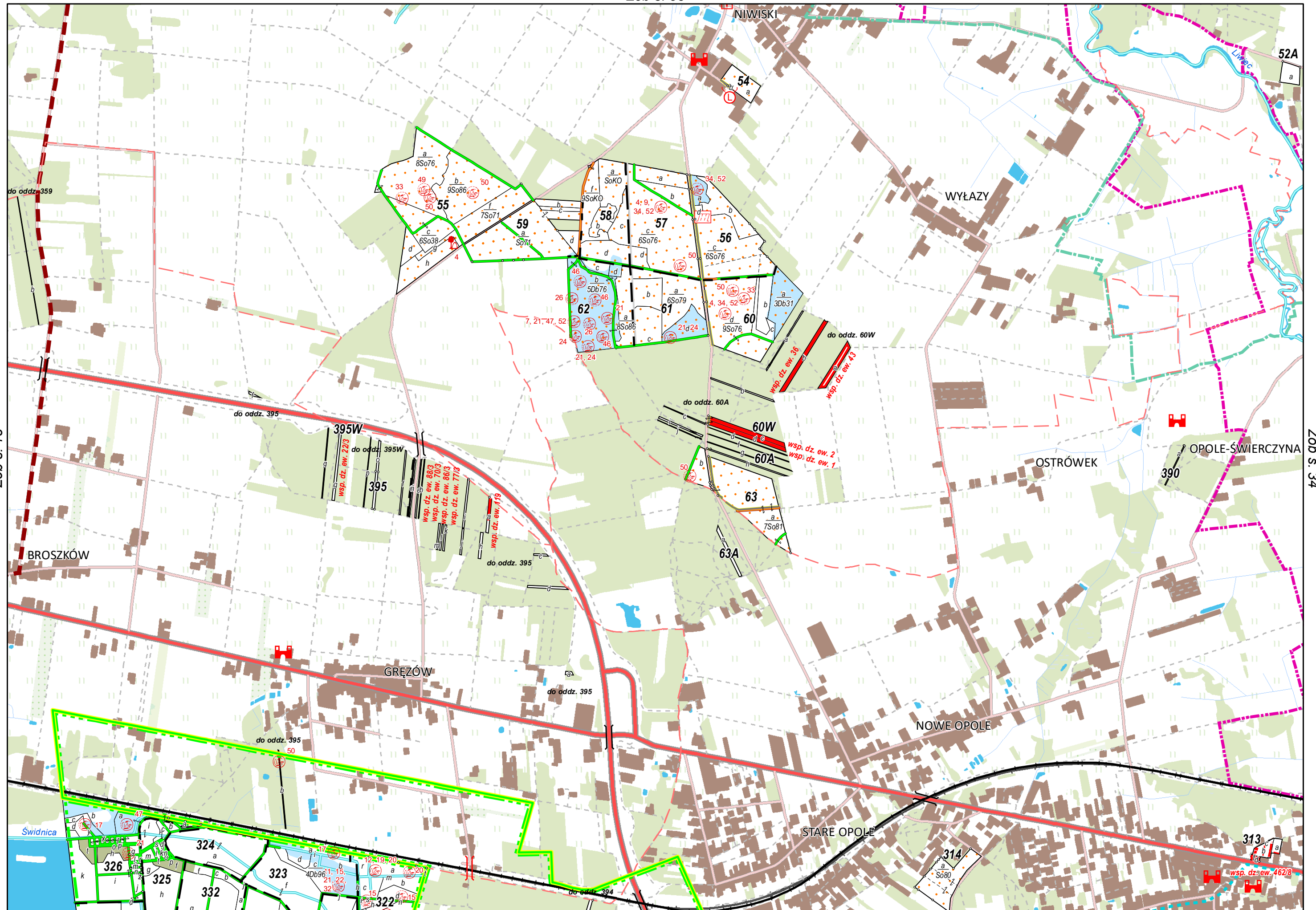


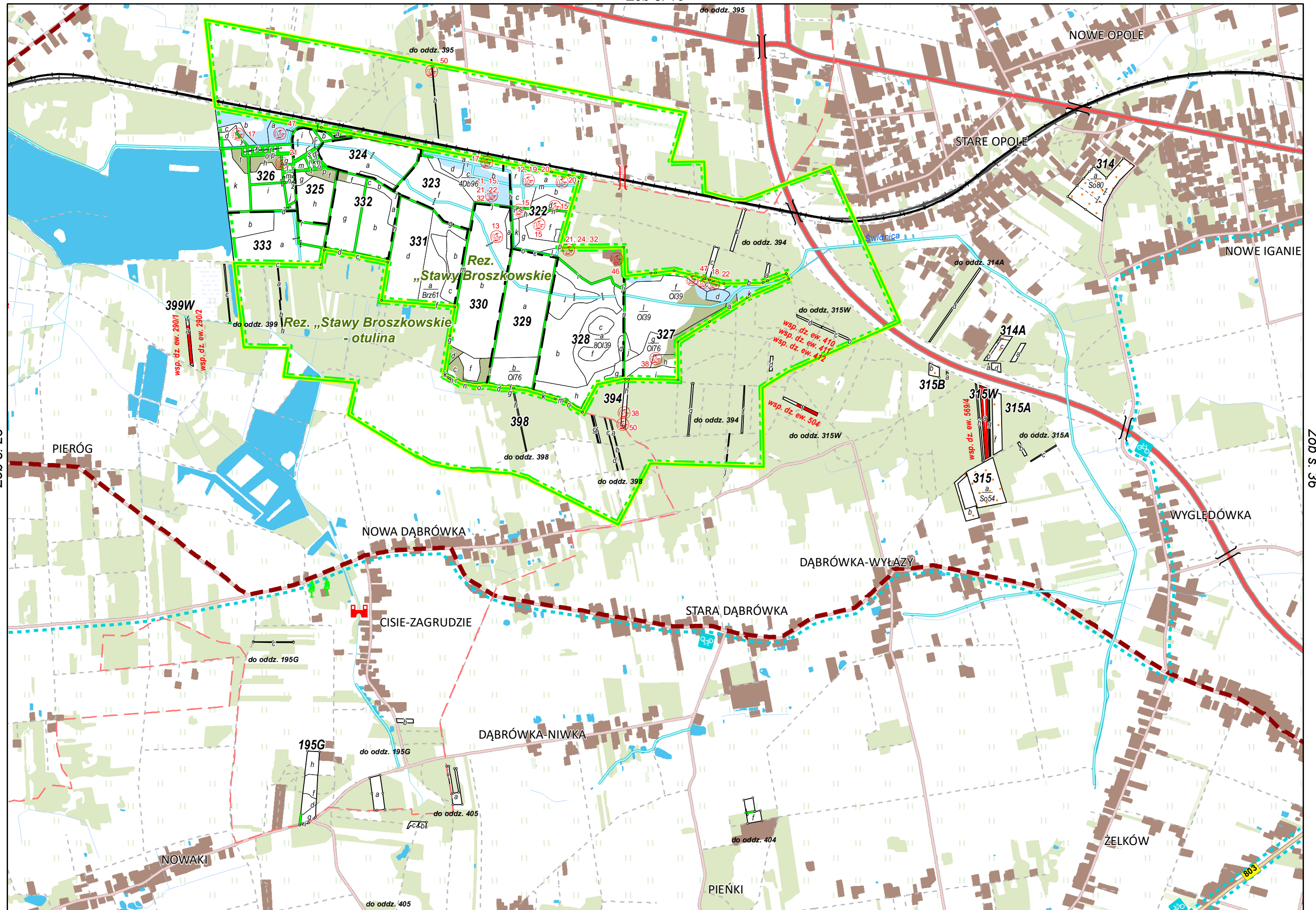


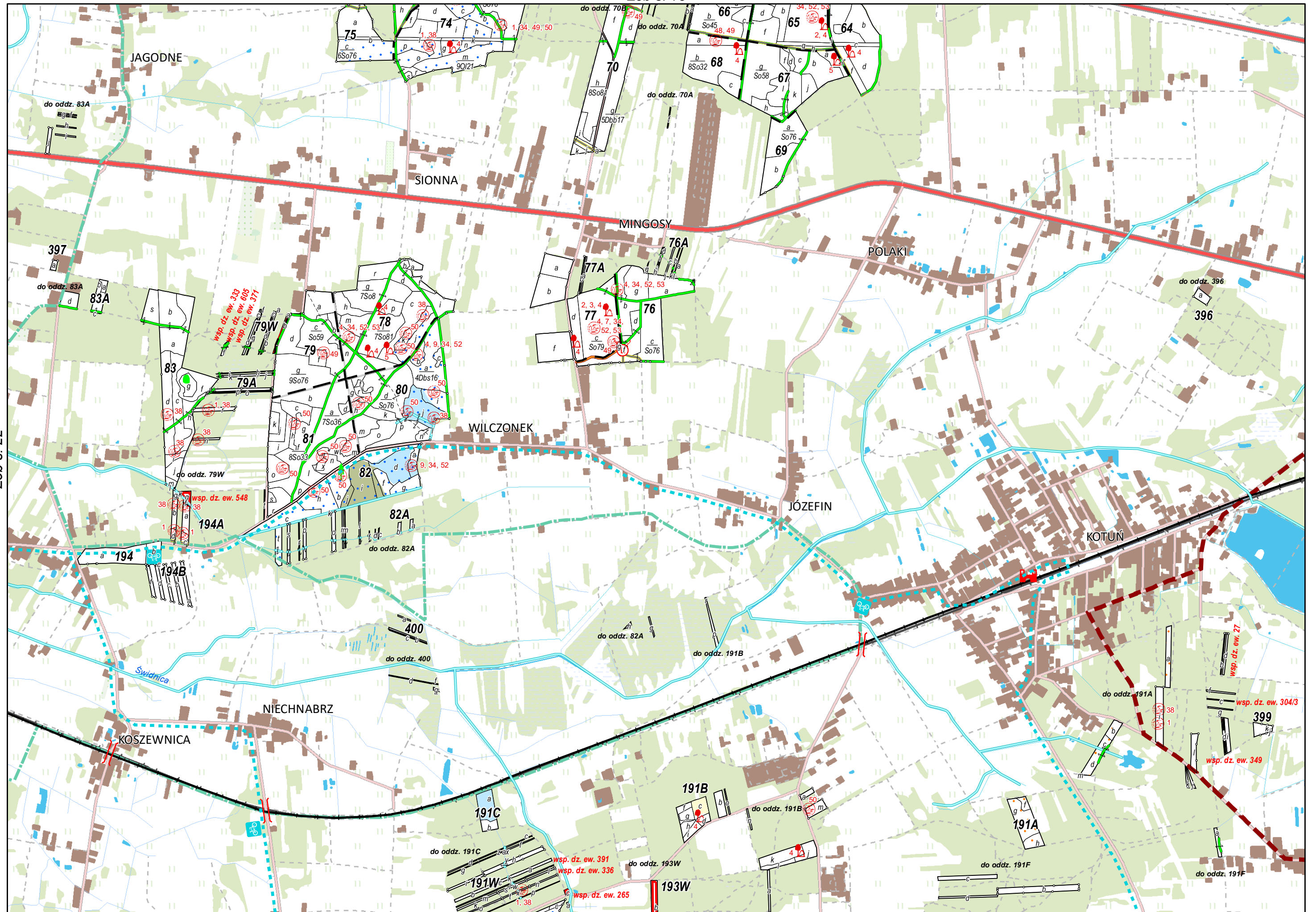
Zob. s. 17

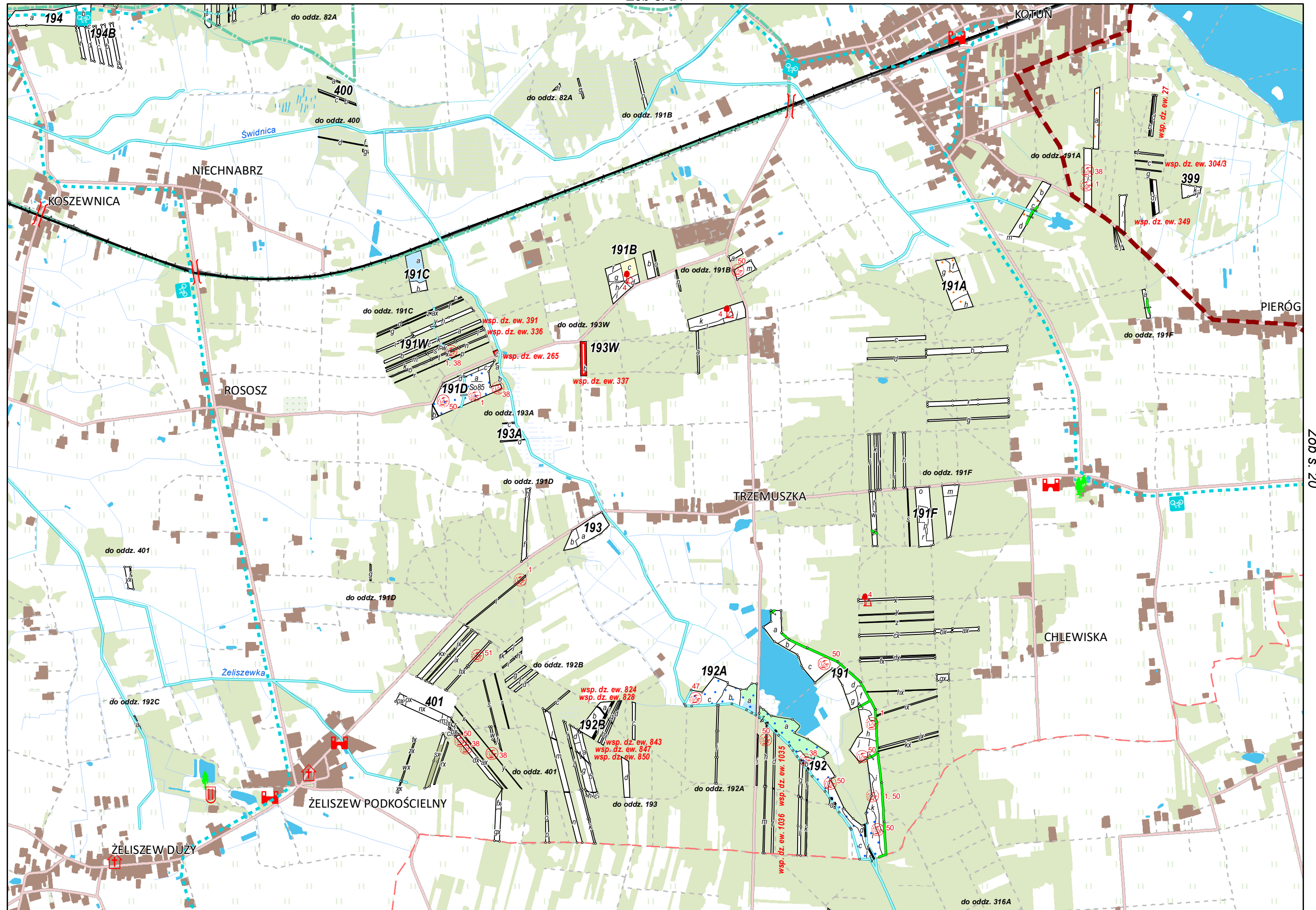


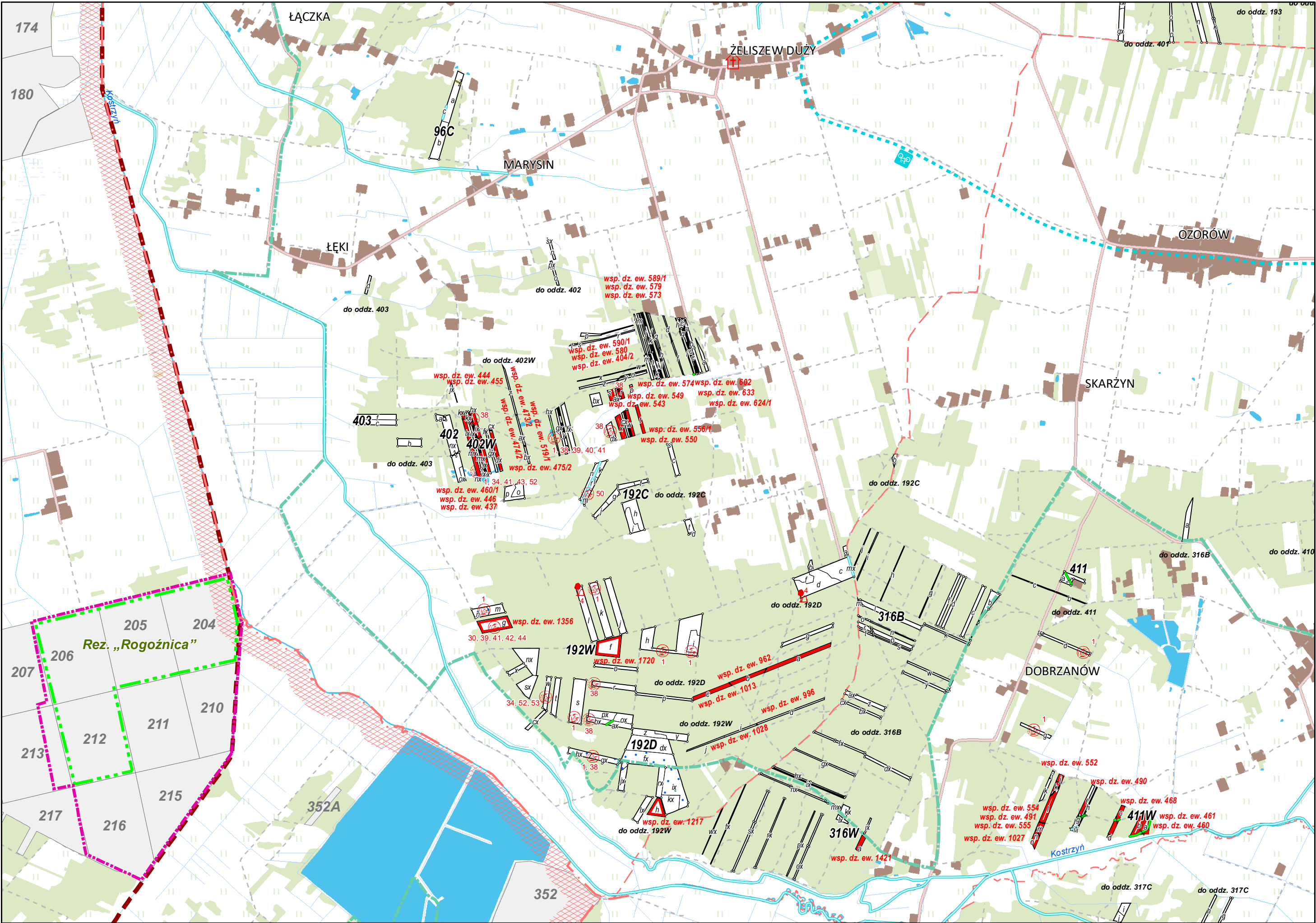


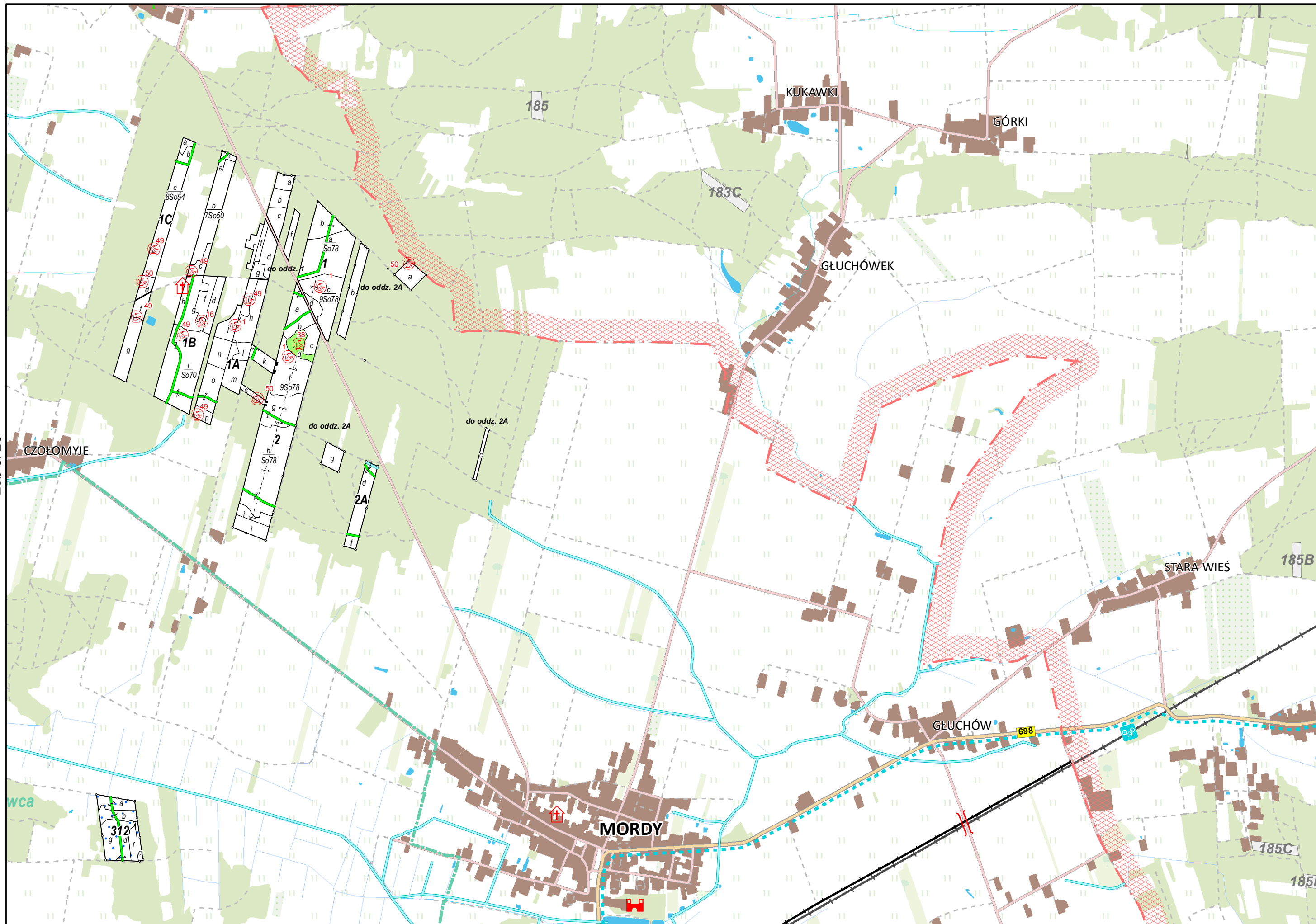


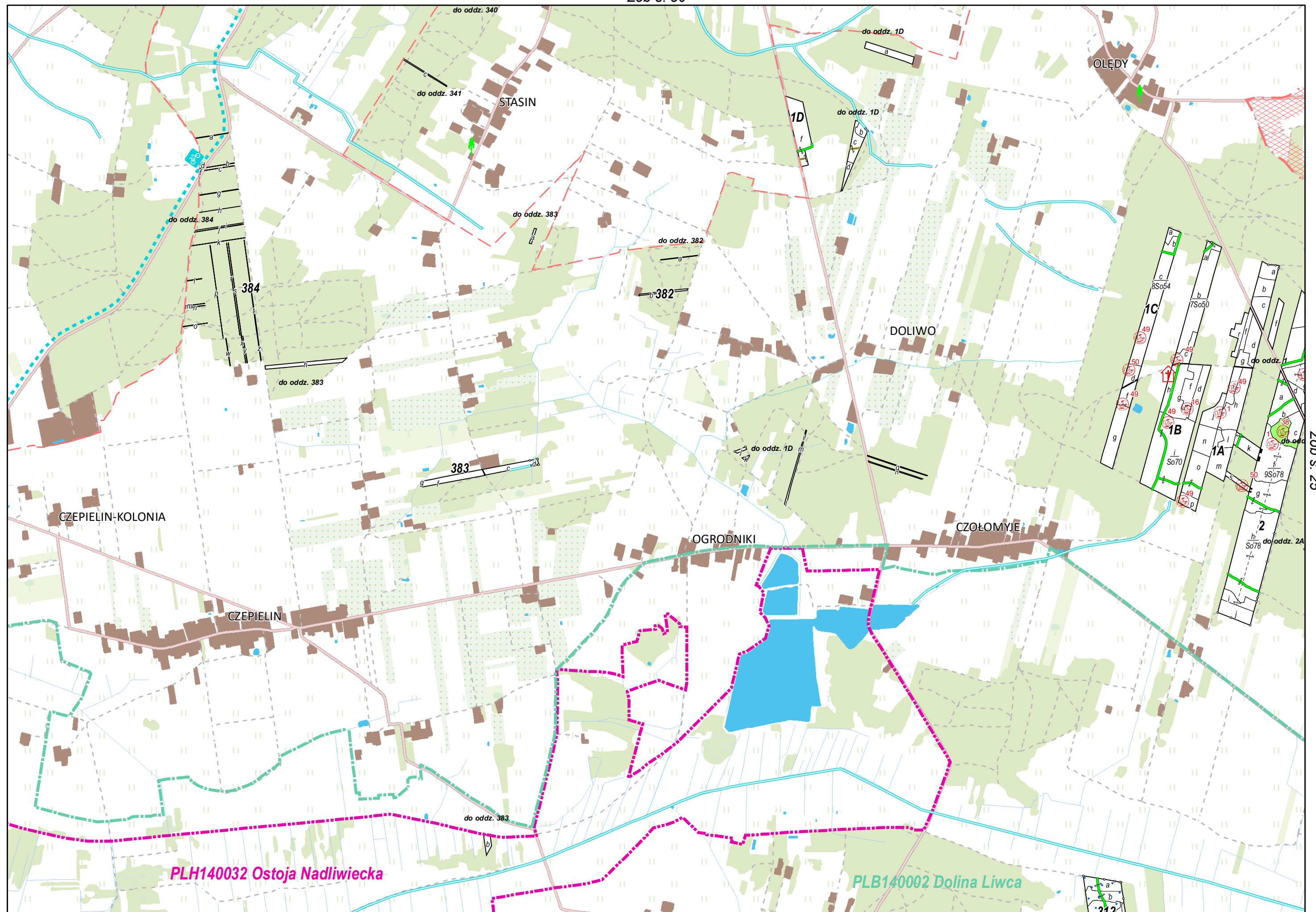


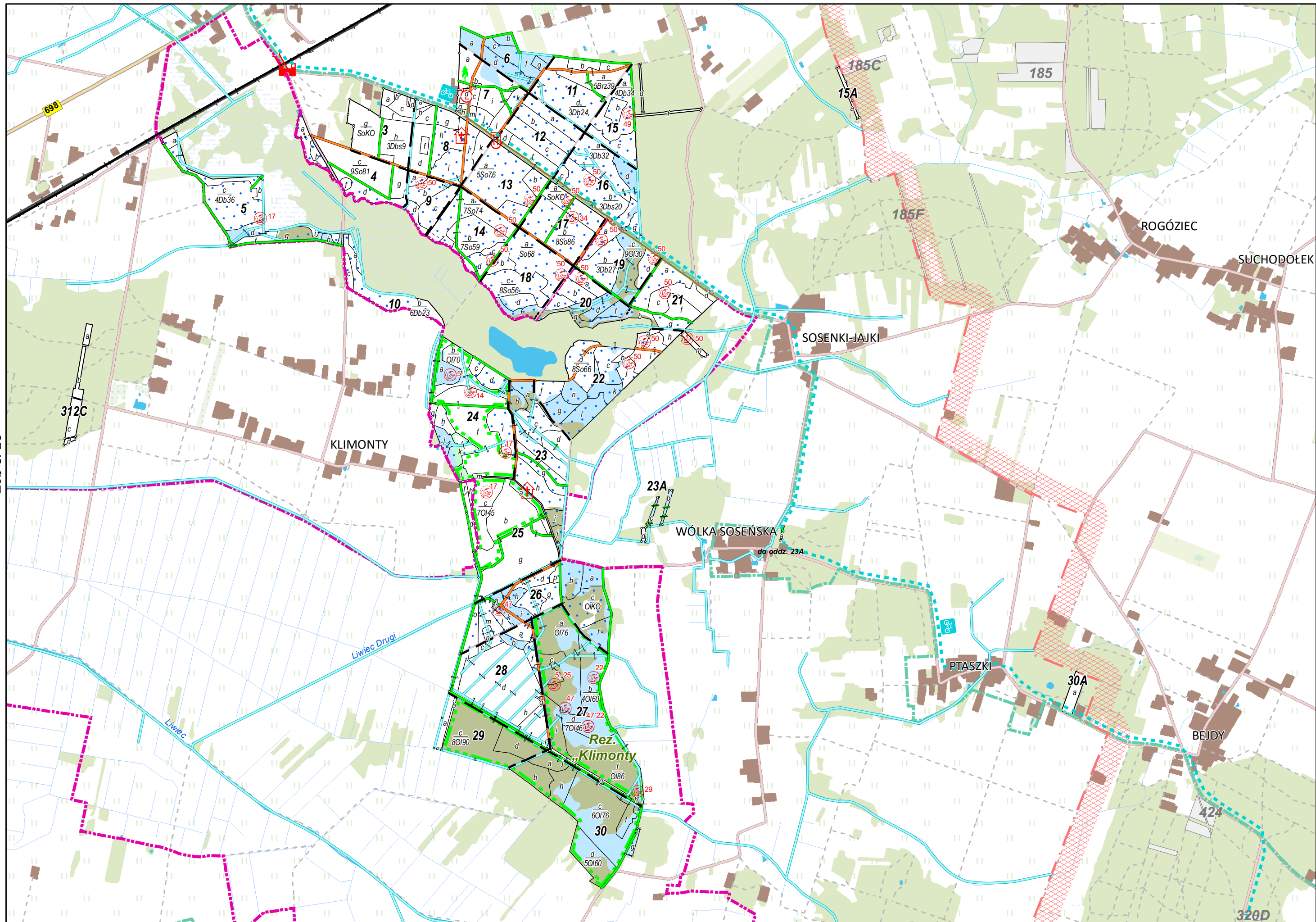




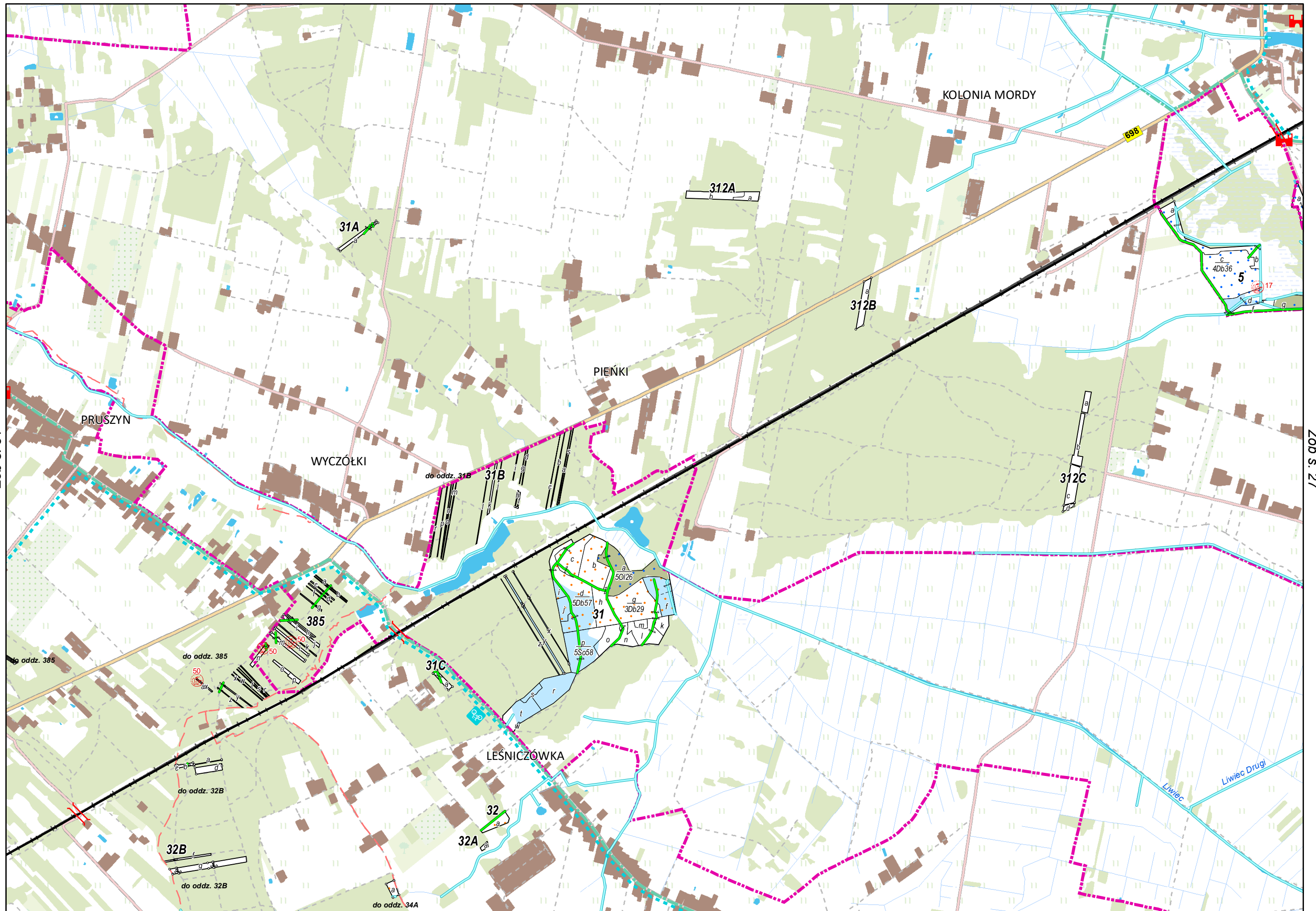








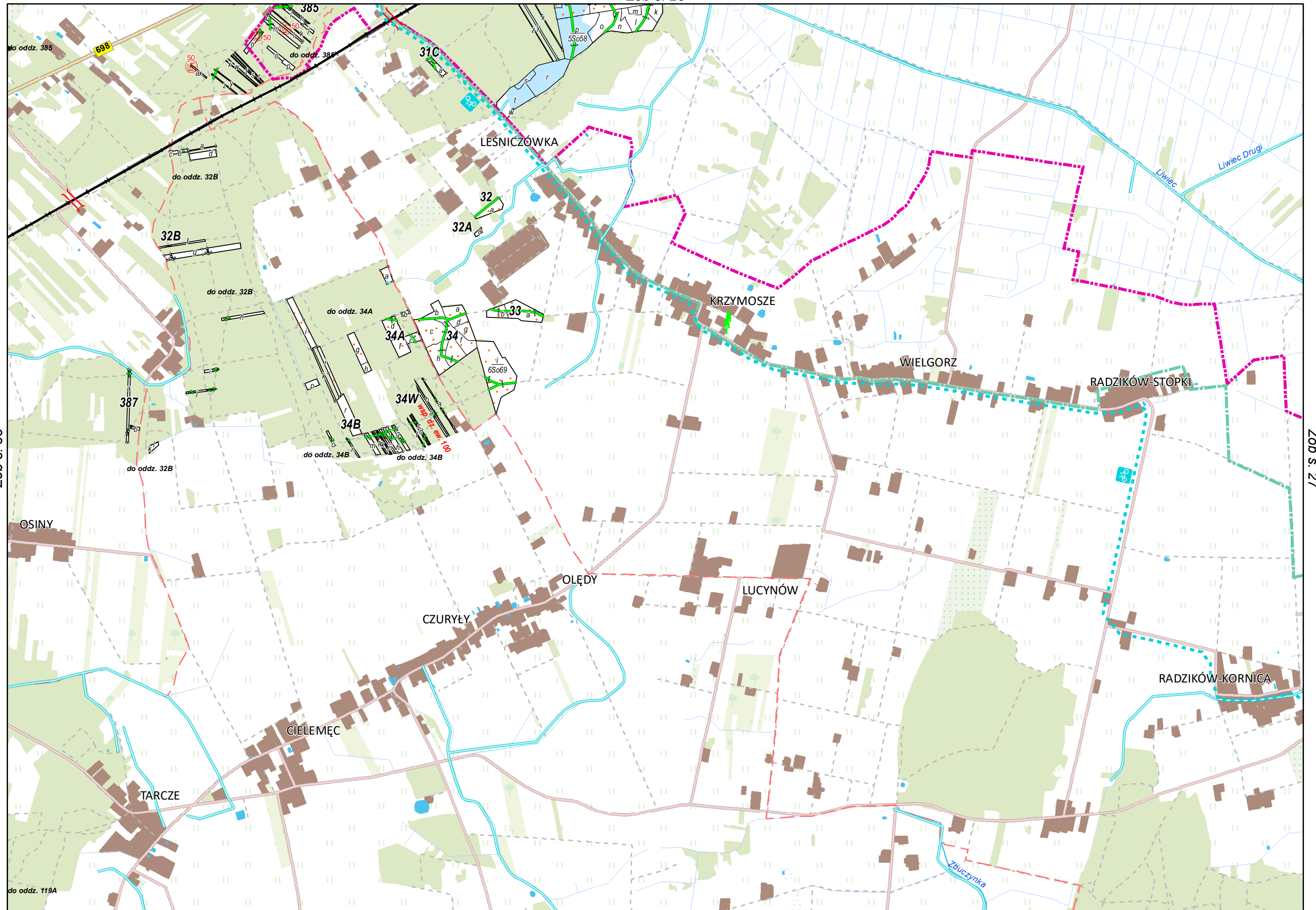
Zob s. 31



Zob s. 27

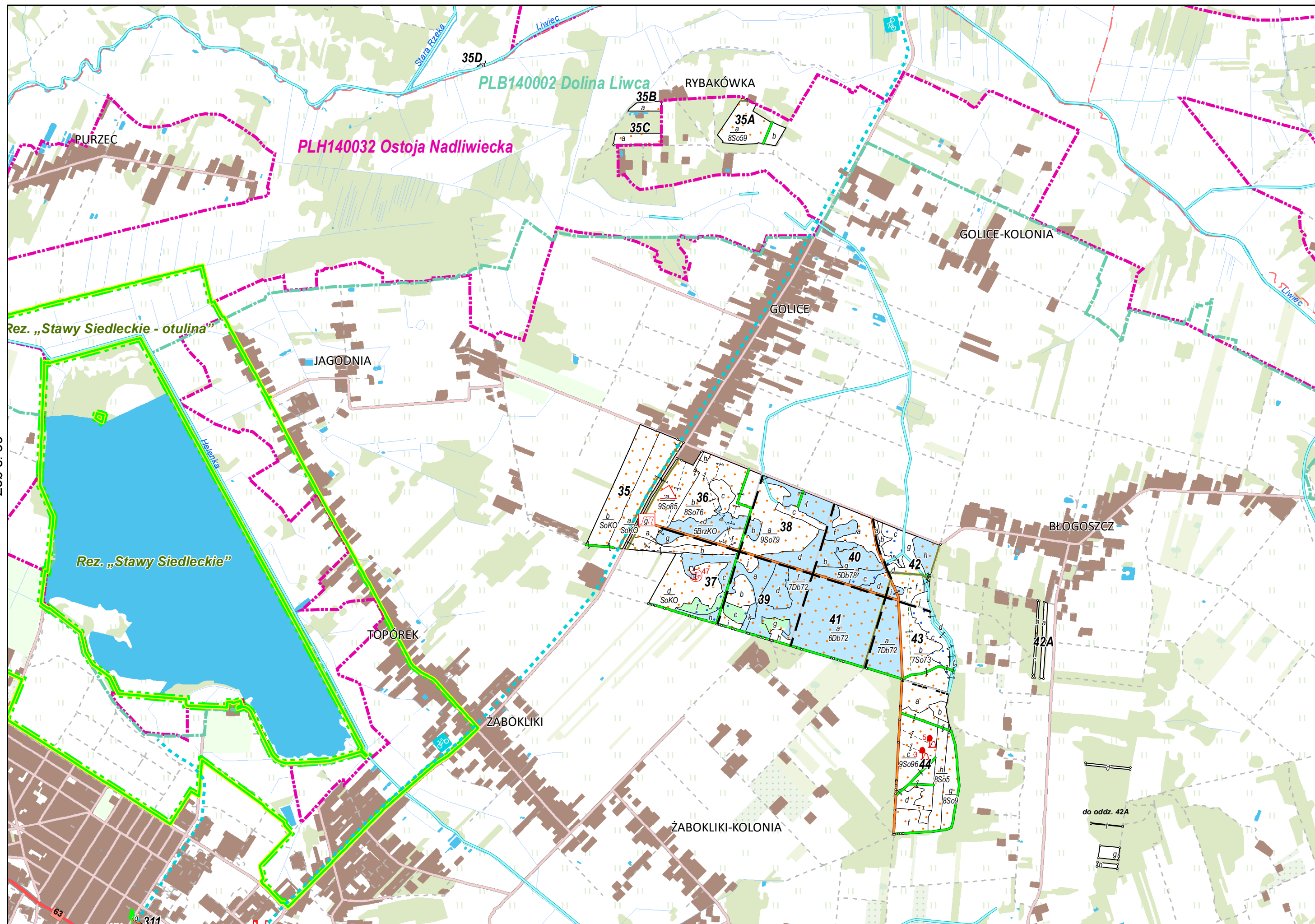
Zob s. 30

Zob s. 28

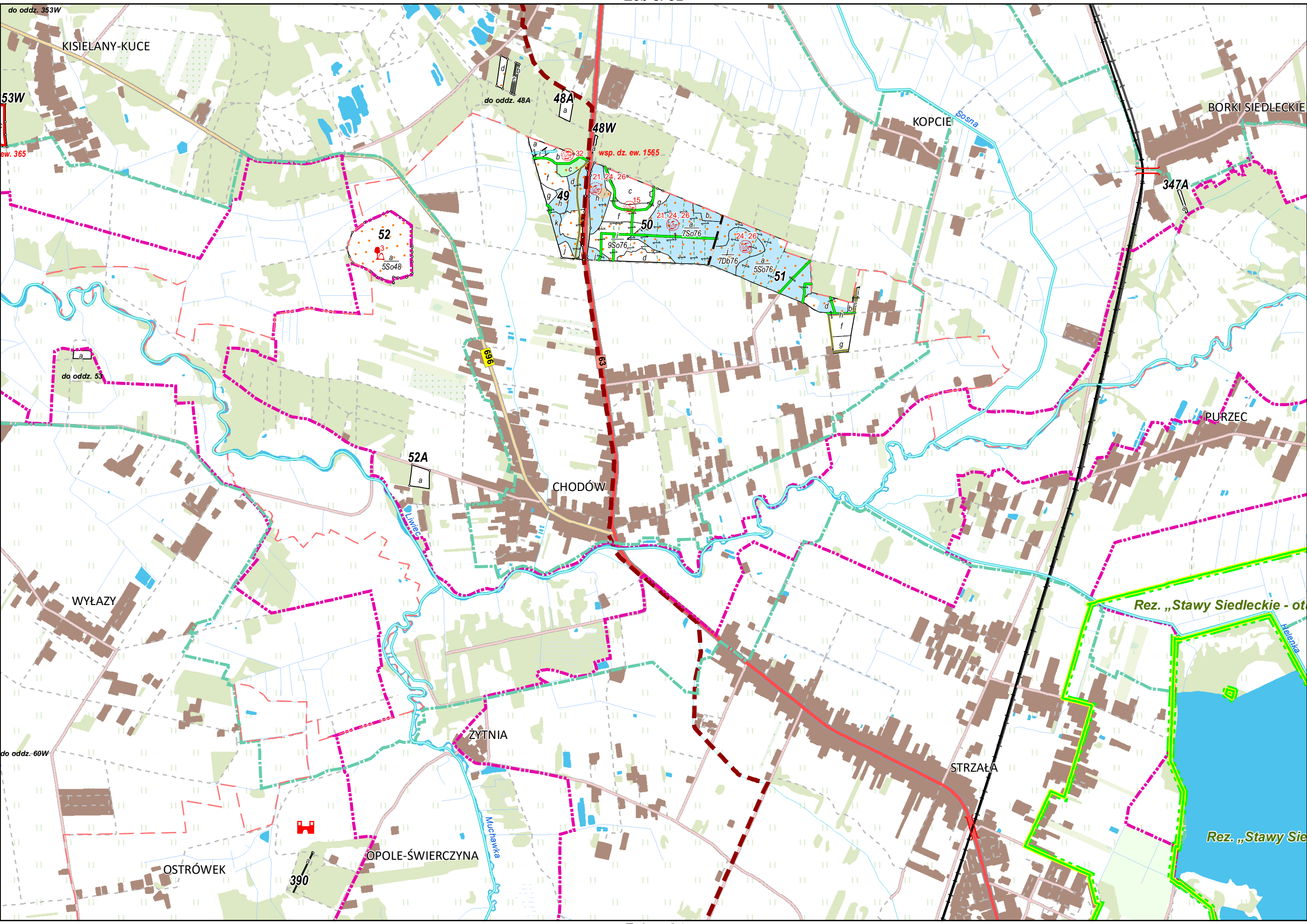


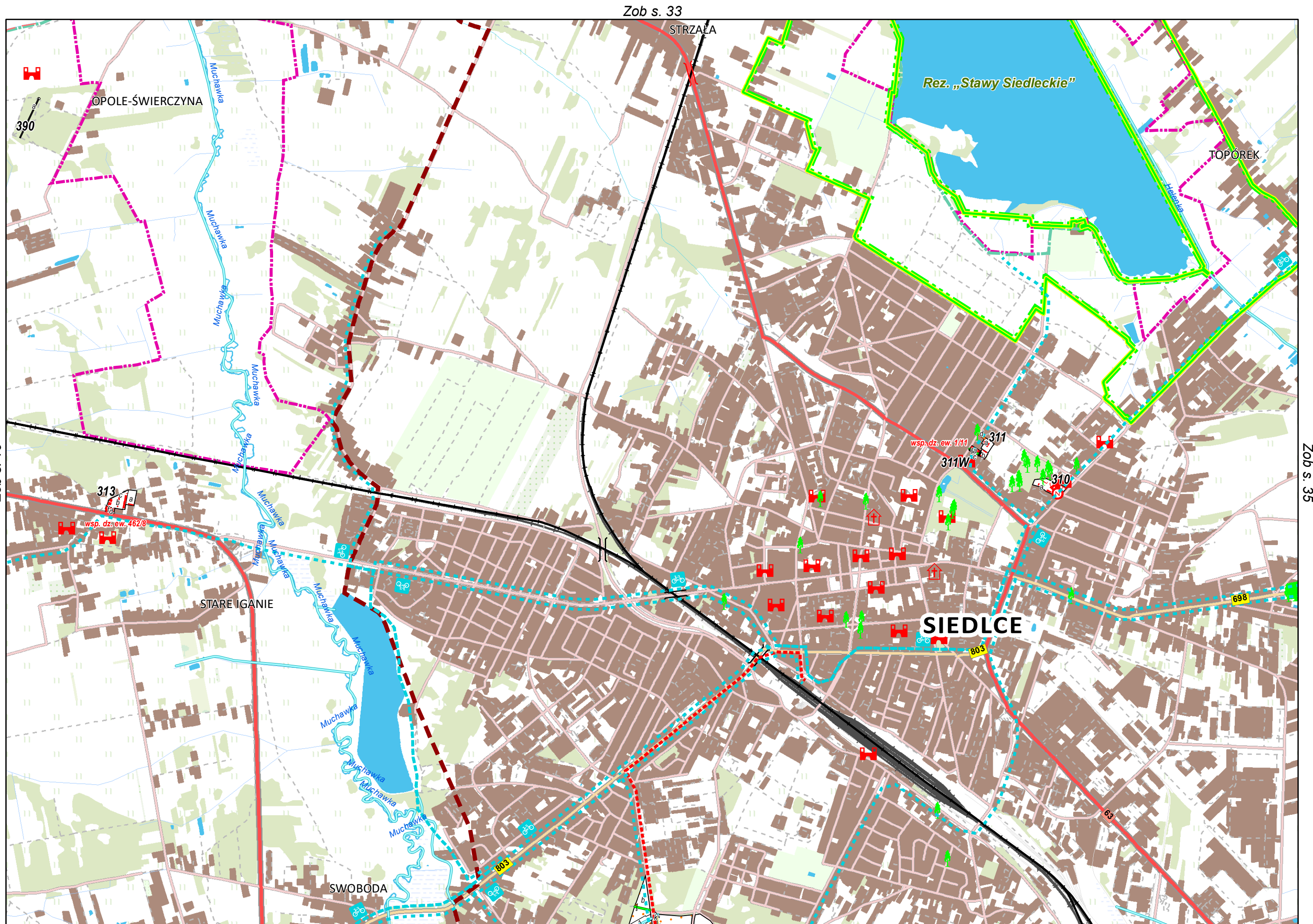
Zob s. 63

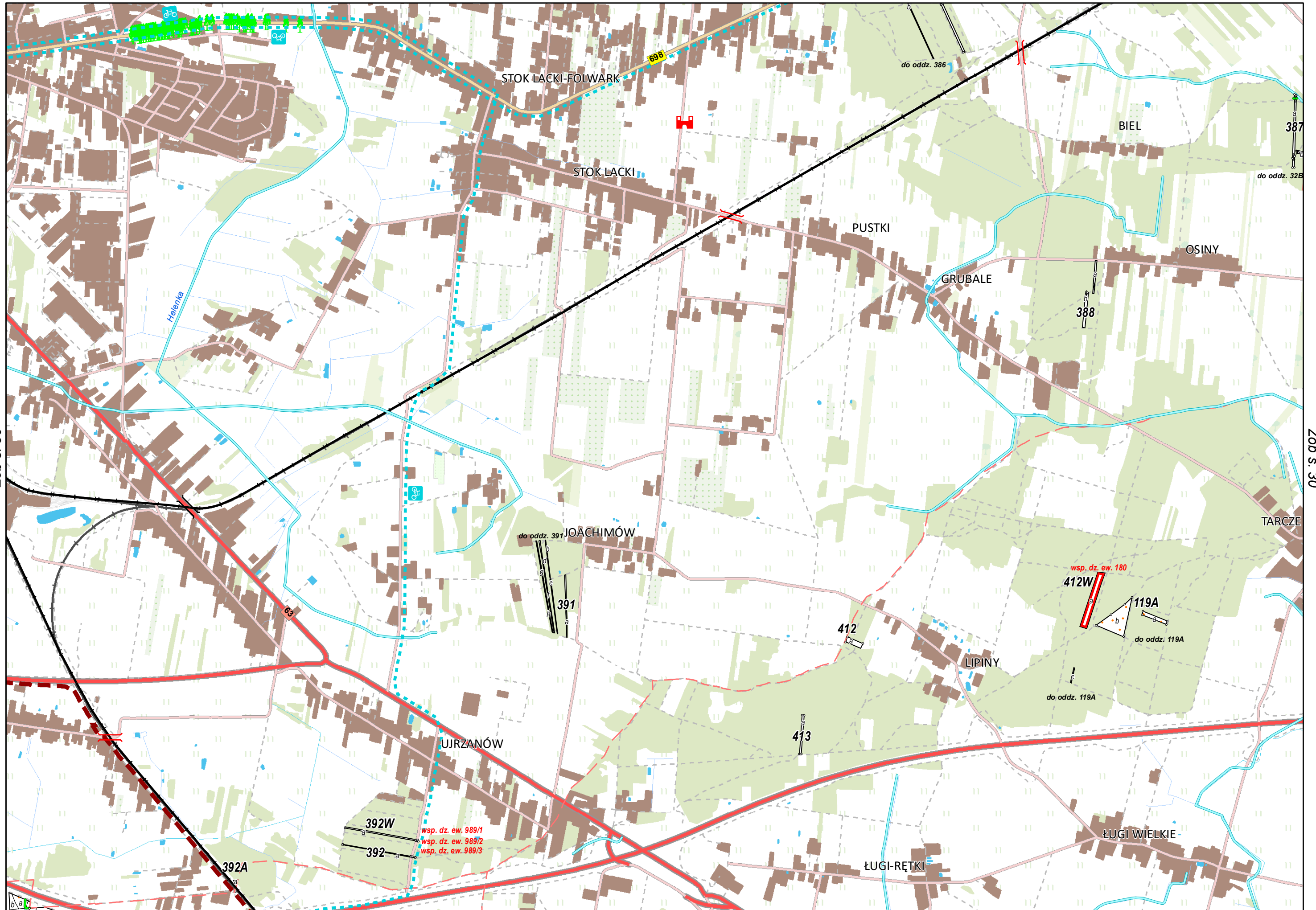
Zob s. 33

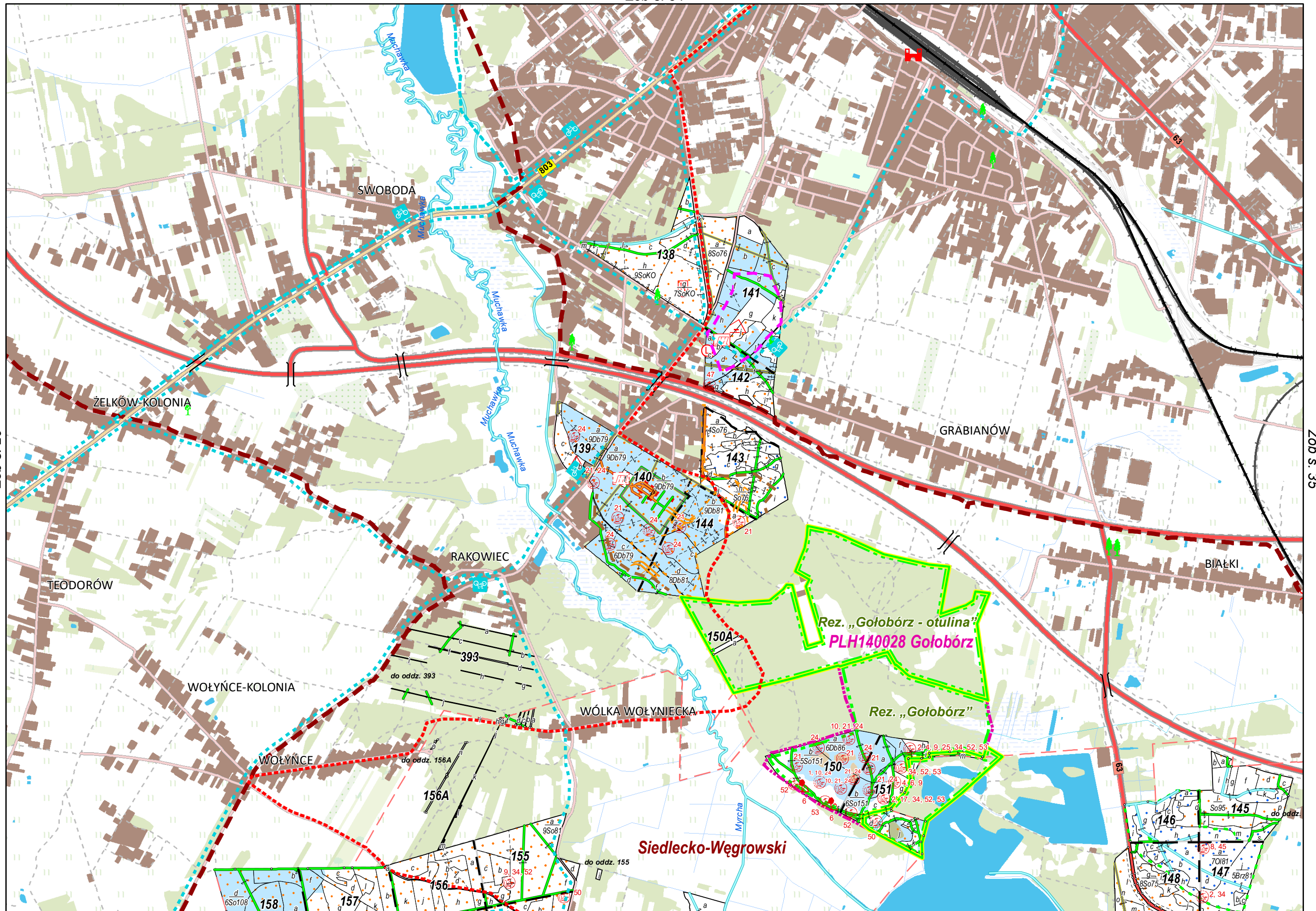


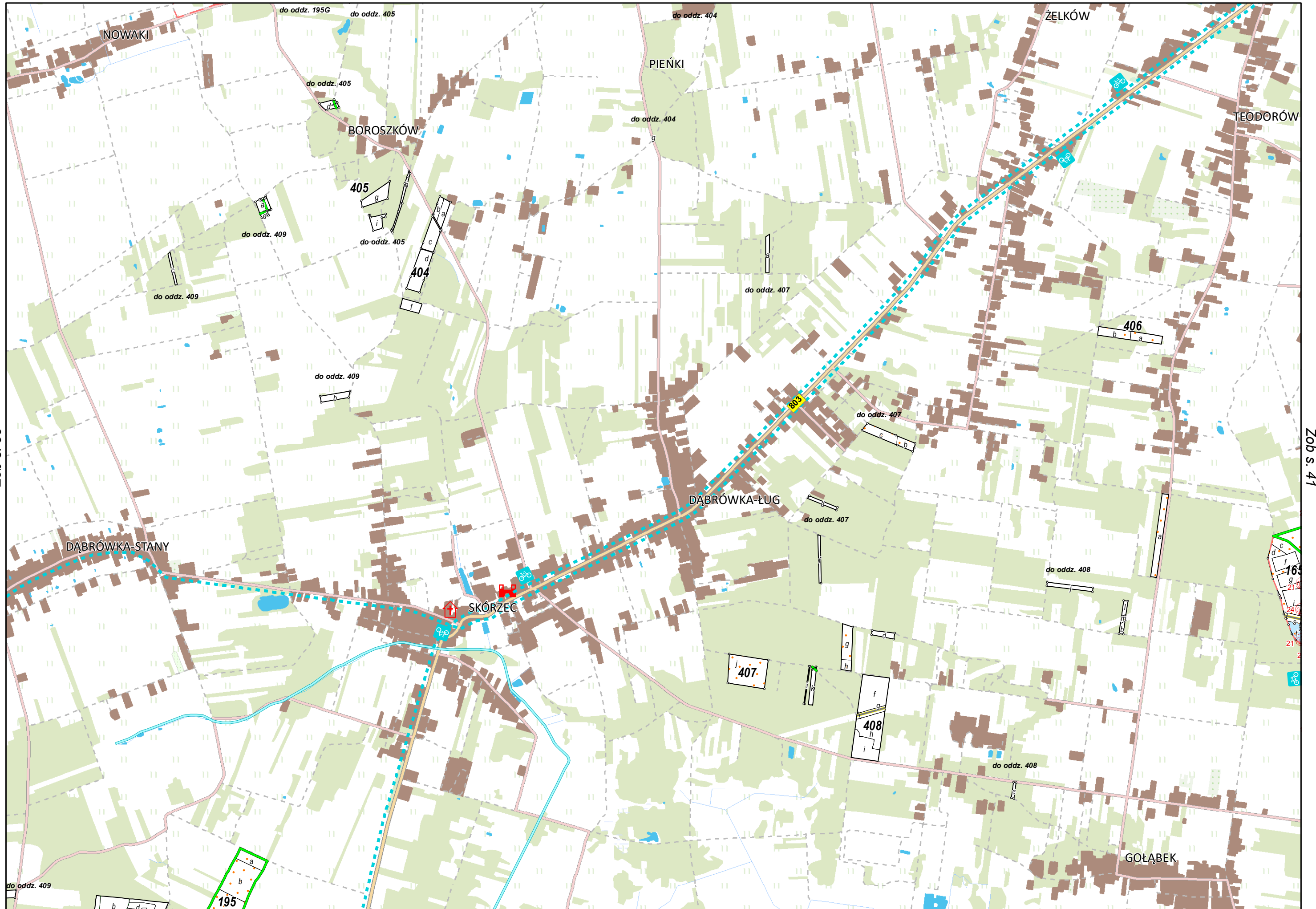
Zob s. 31

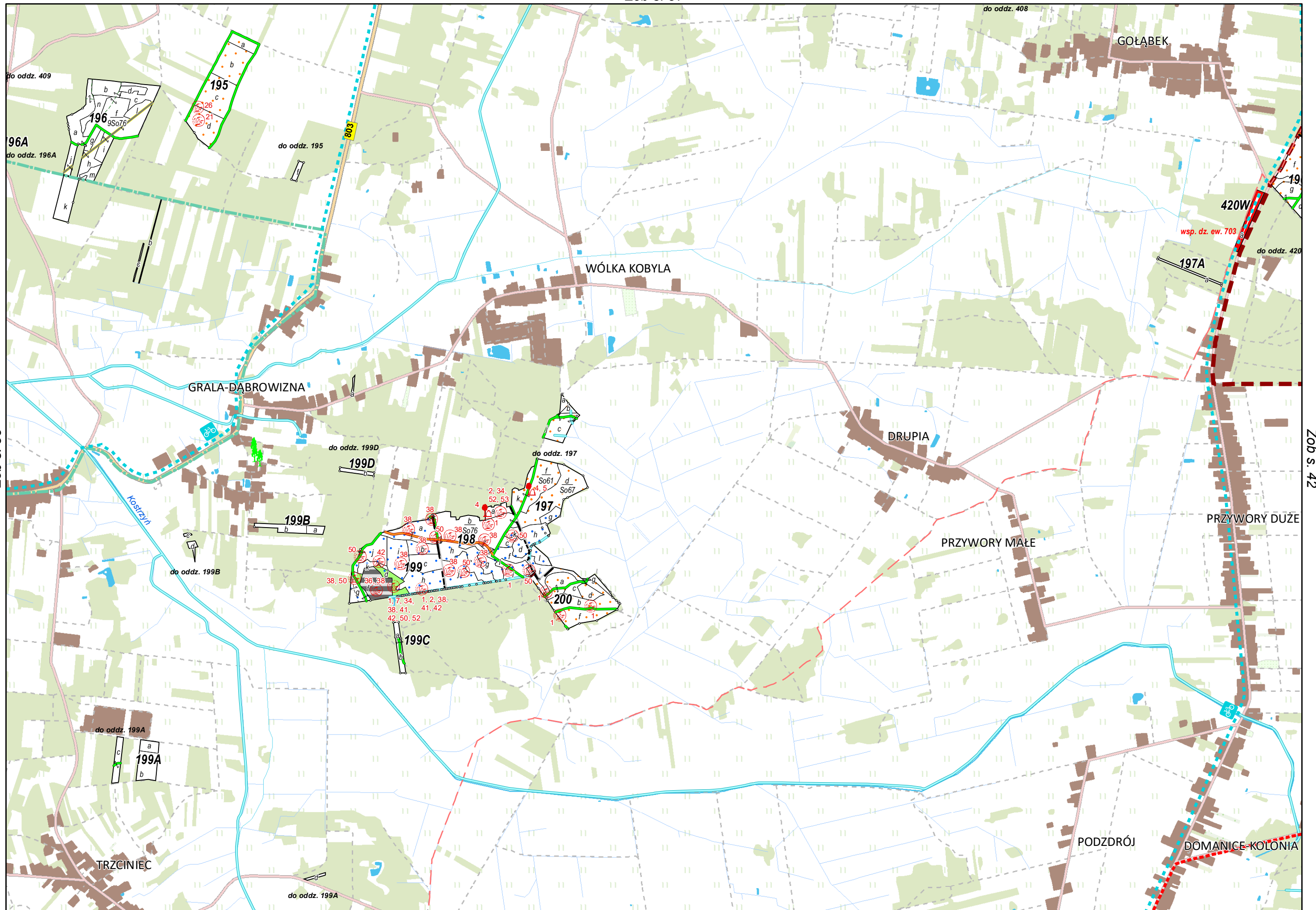


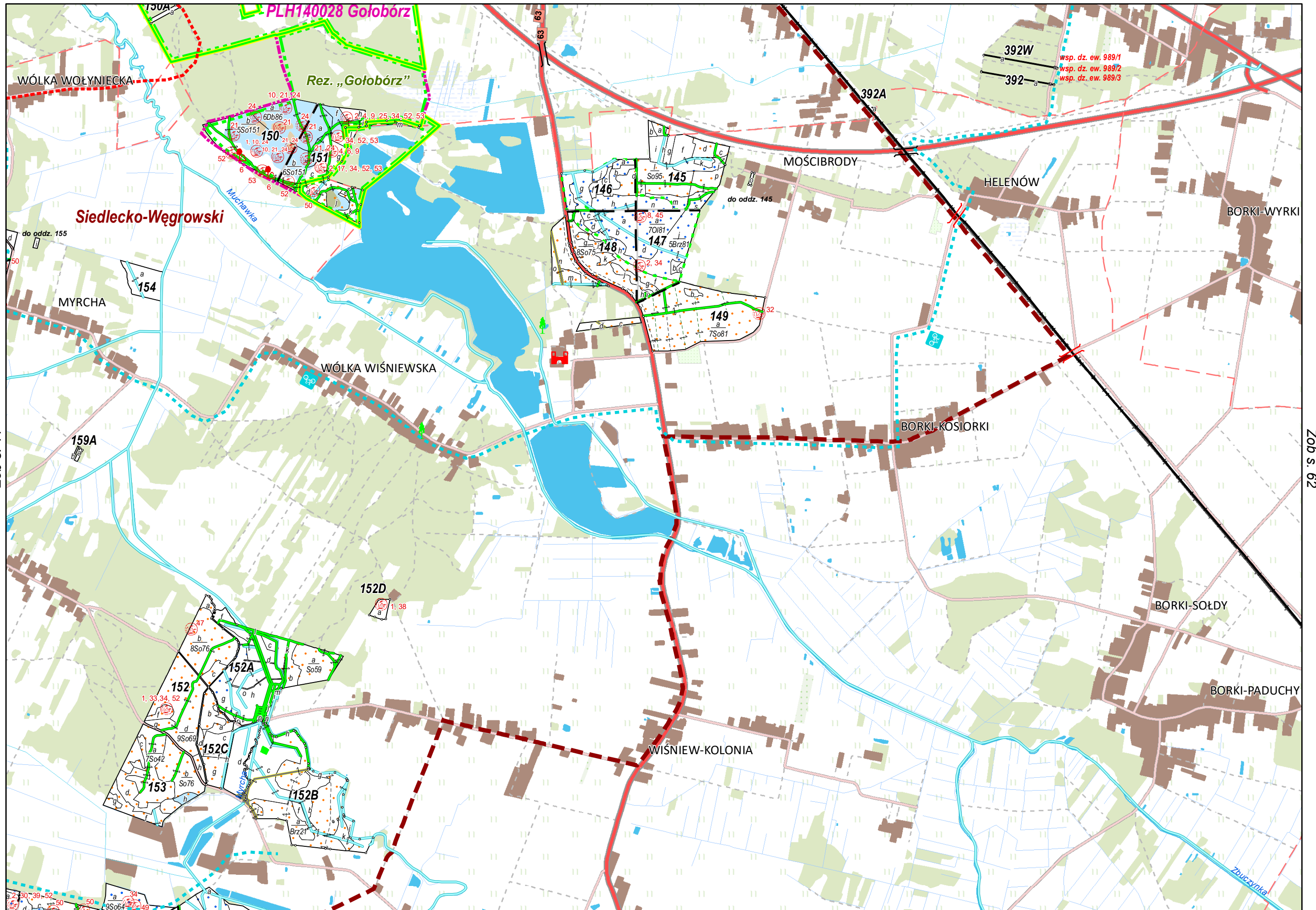


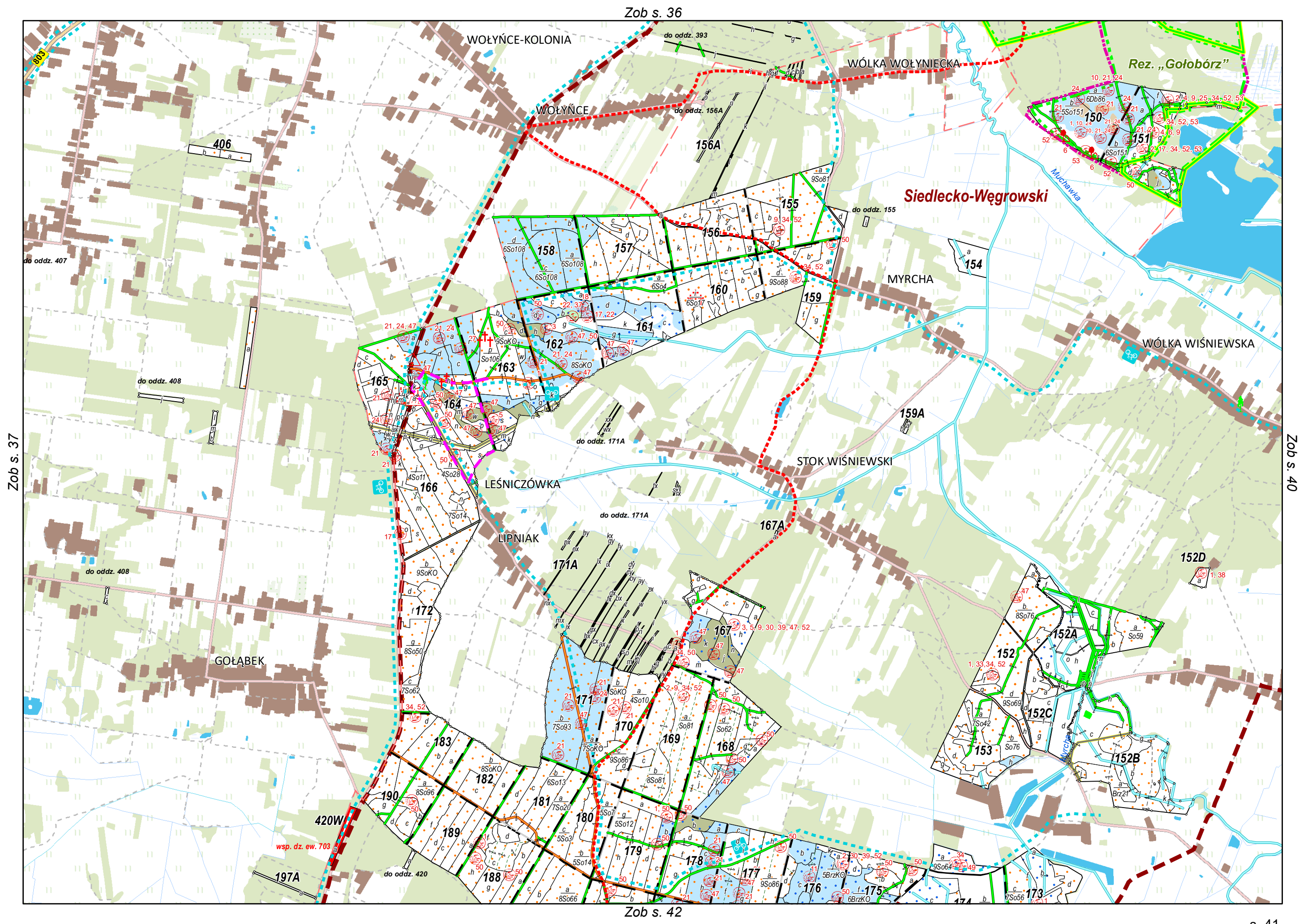


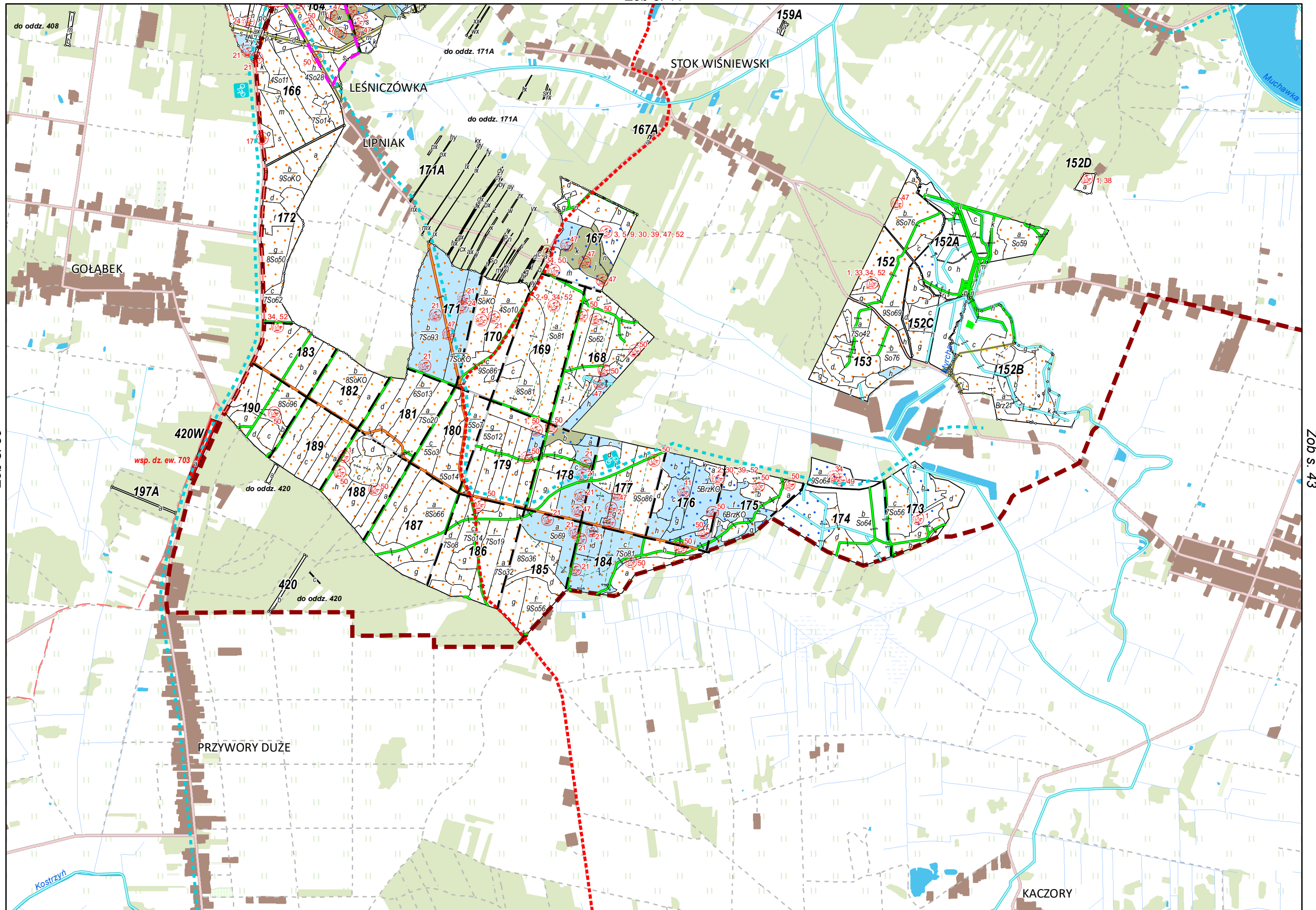


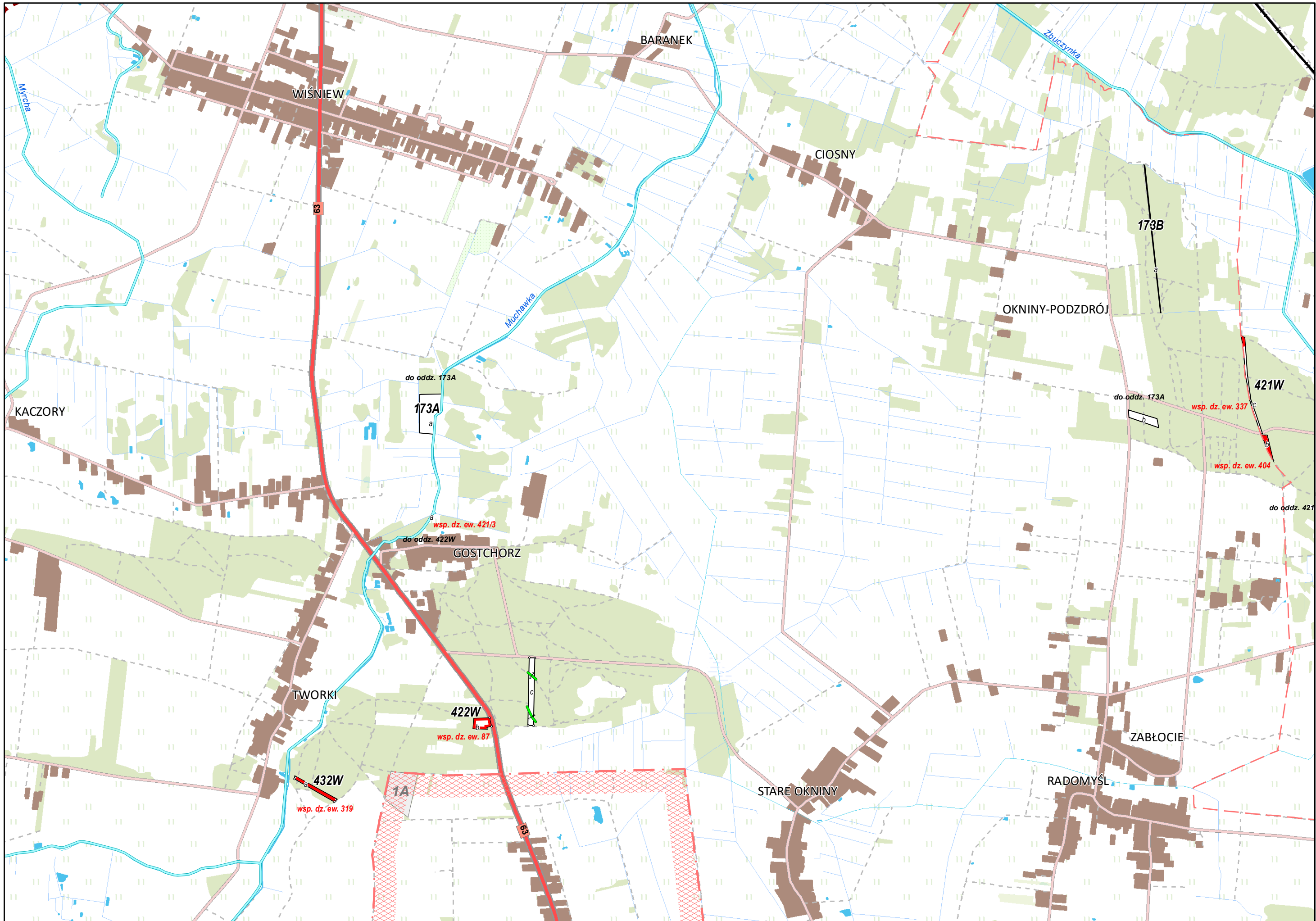








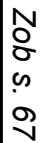


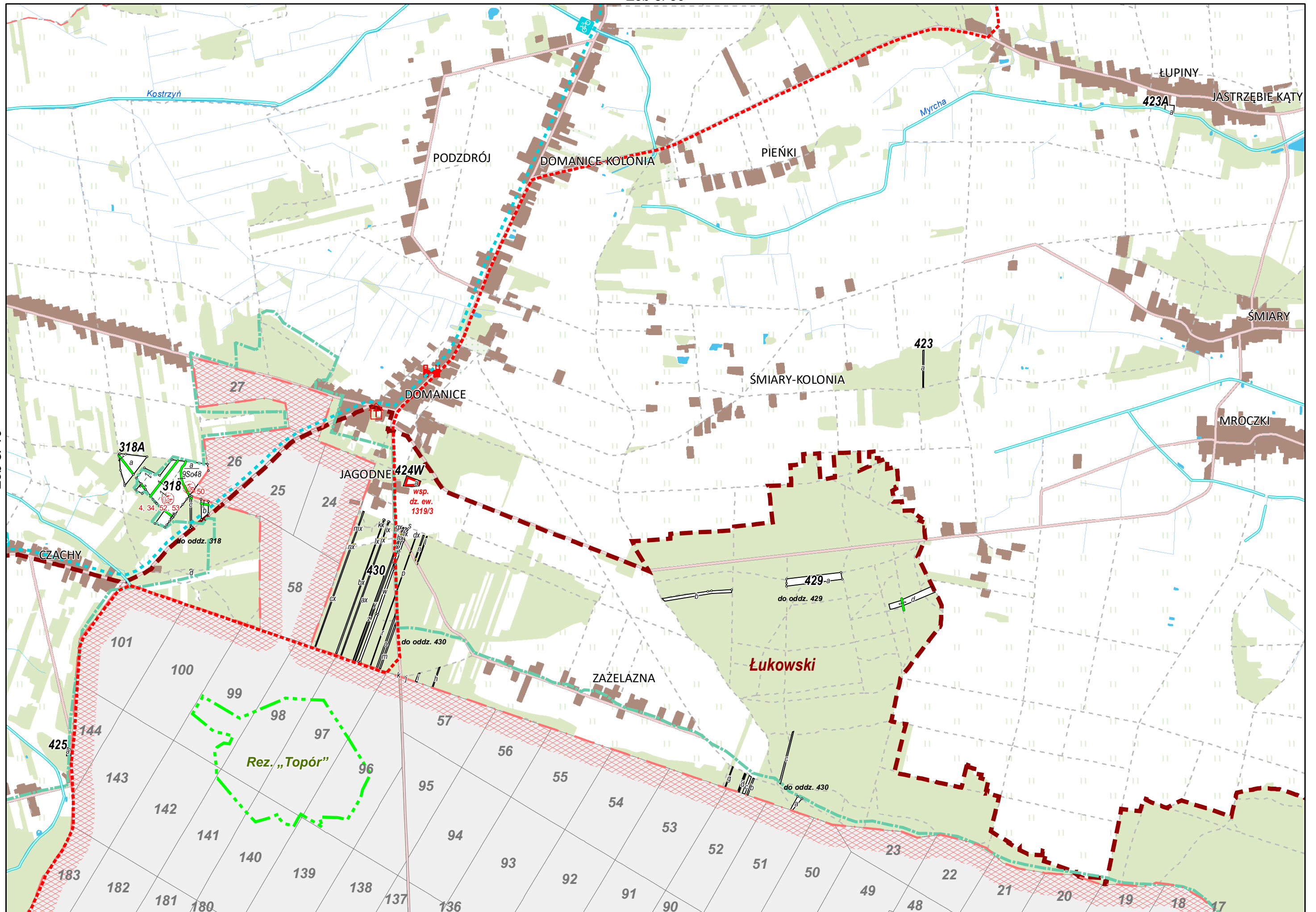


Zob s. 42

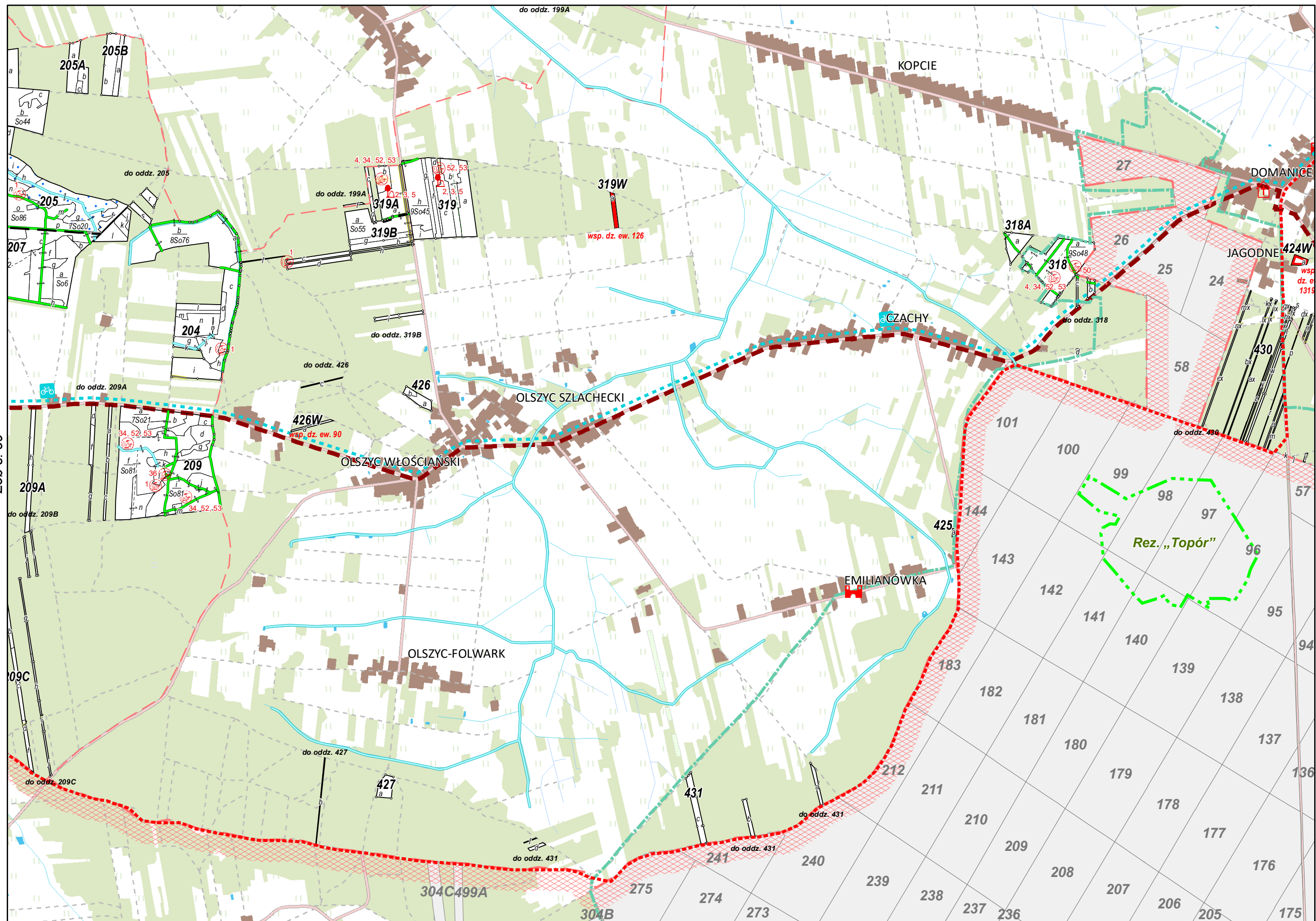
Zob s. 67

Zob s. 44

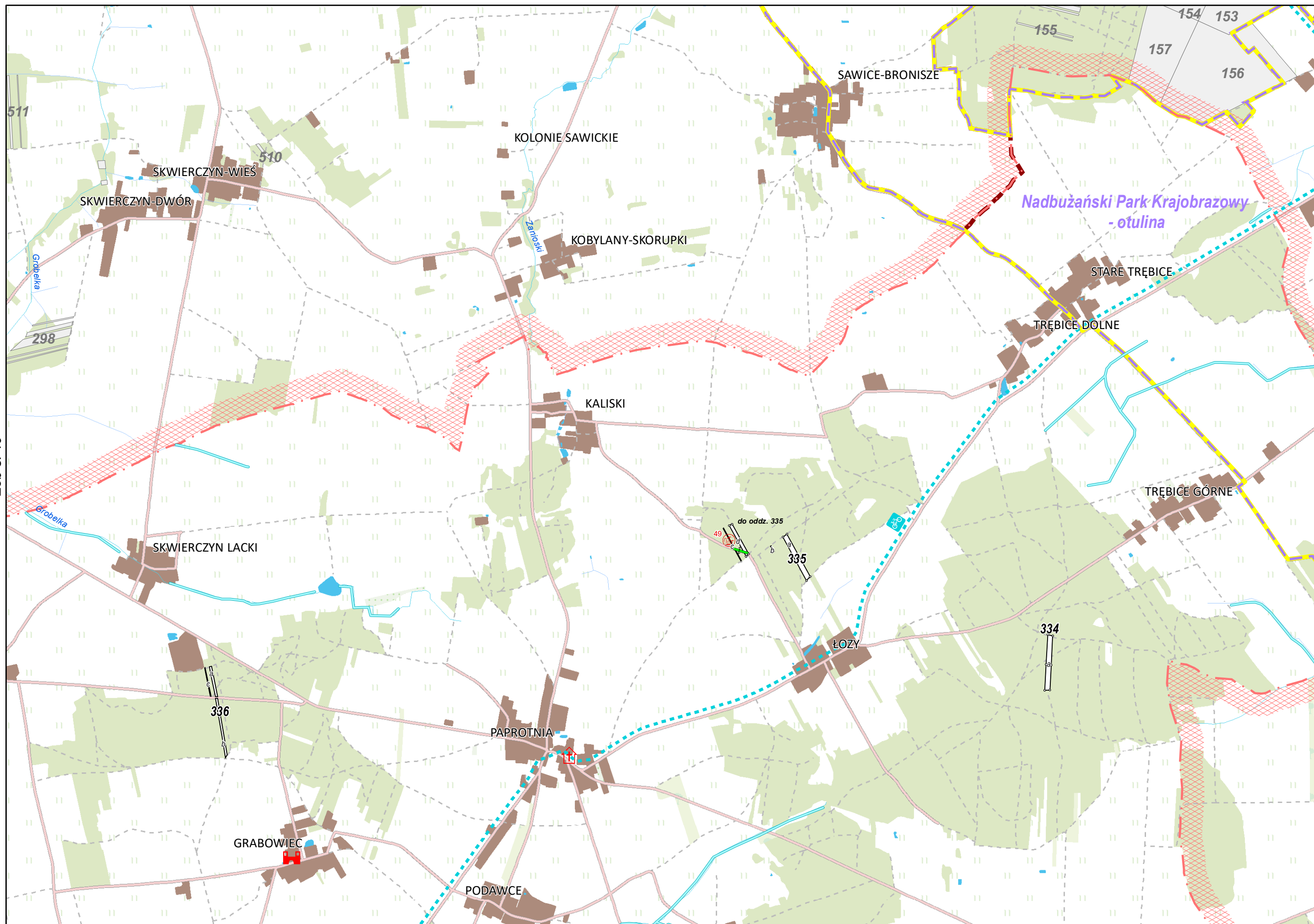


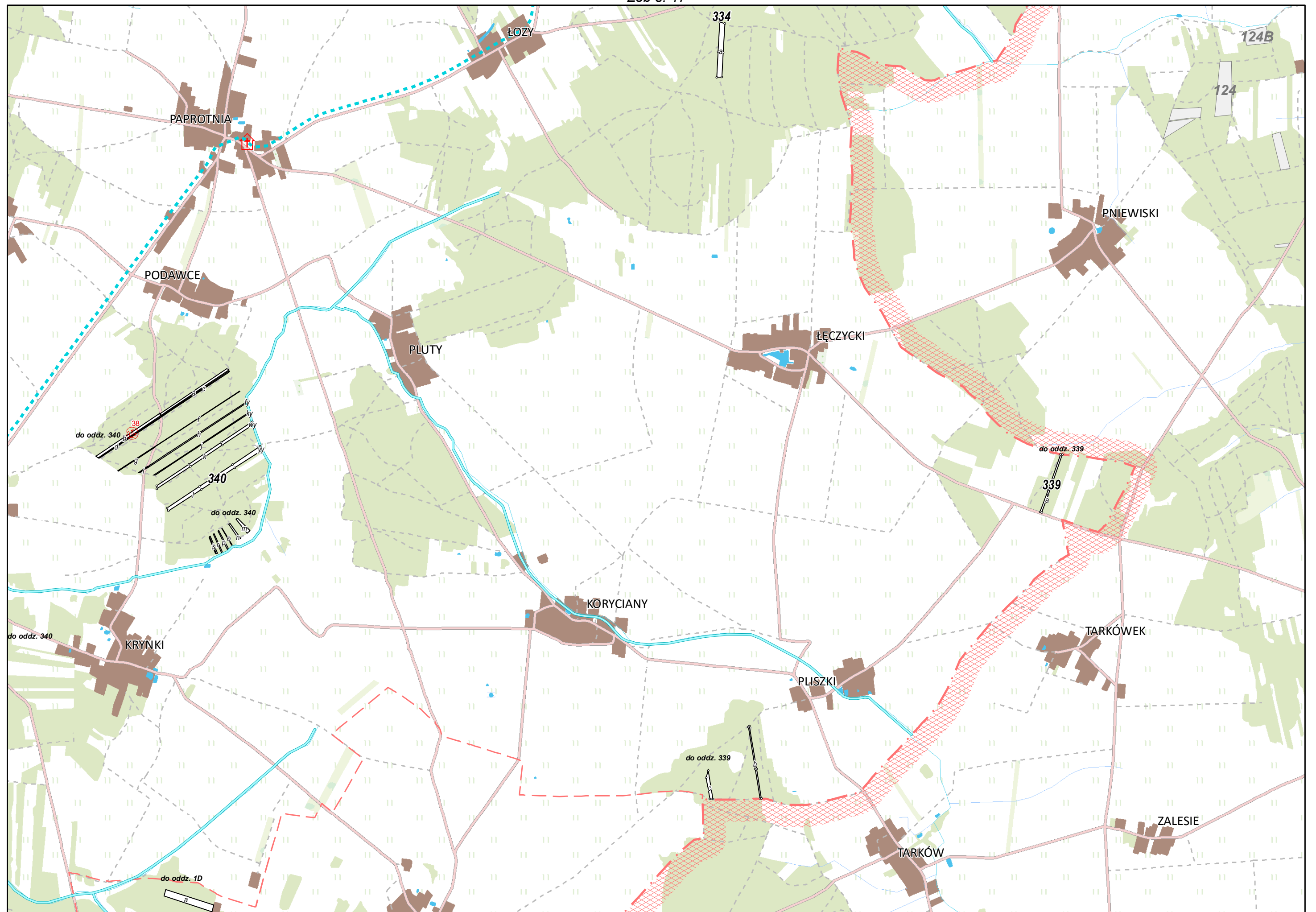


Zob s. 59

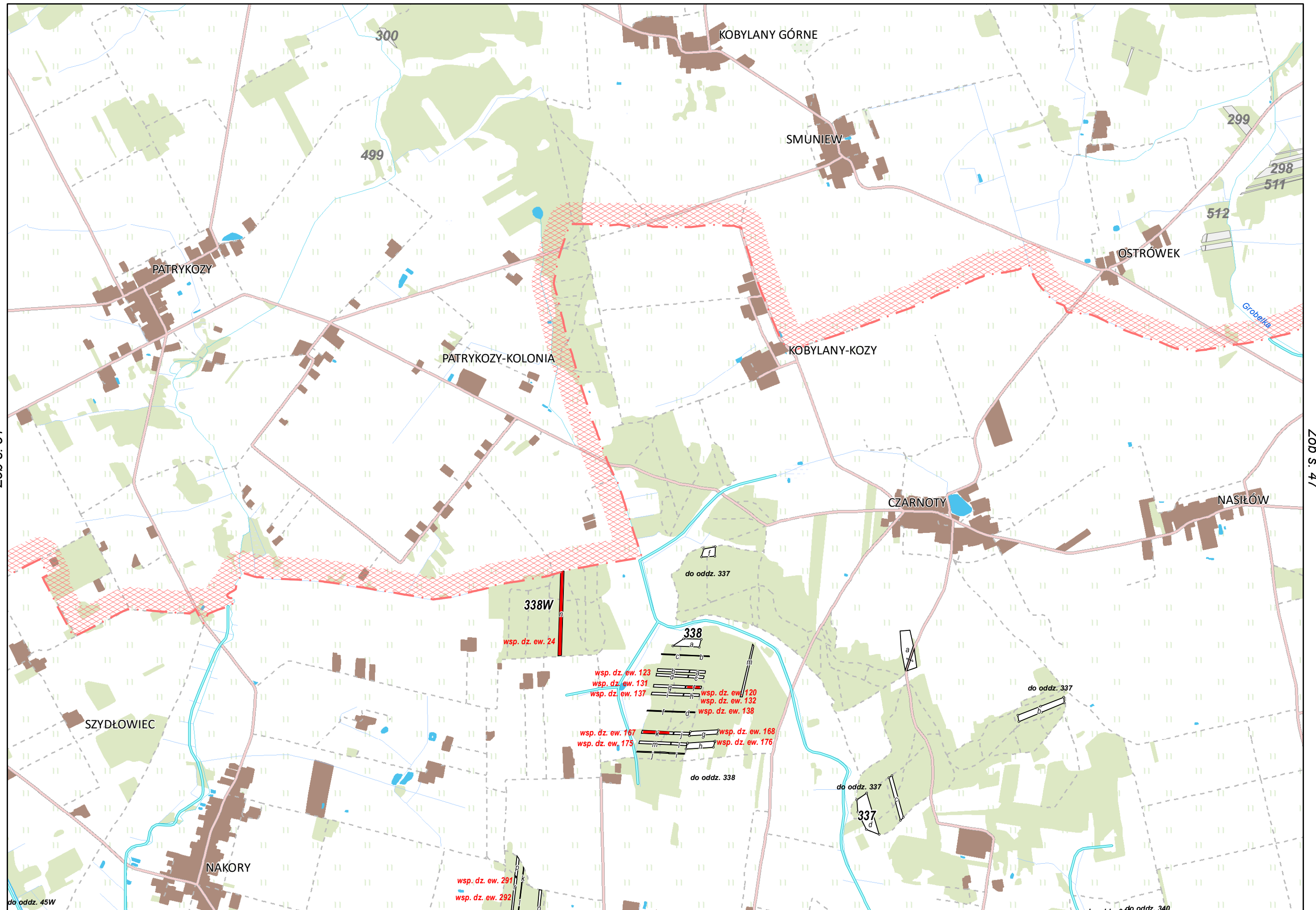


Zob s. 45



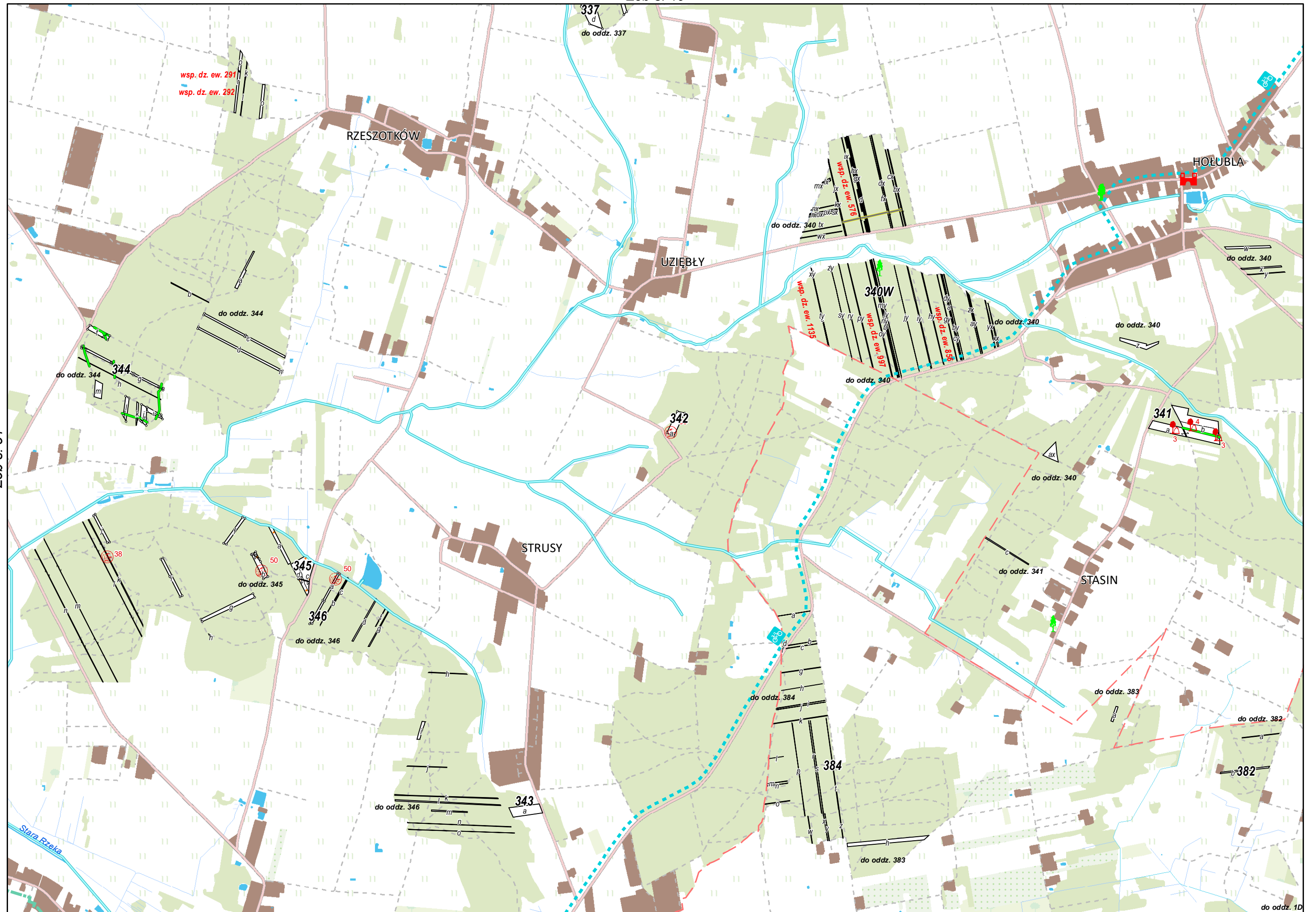


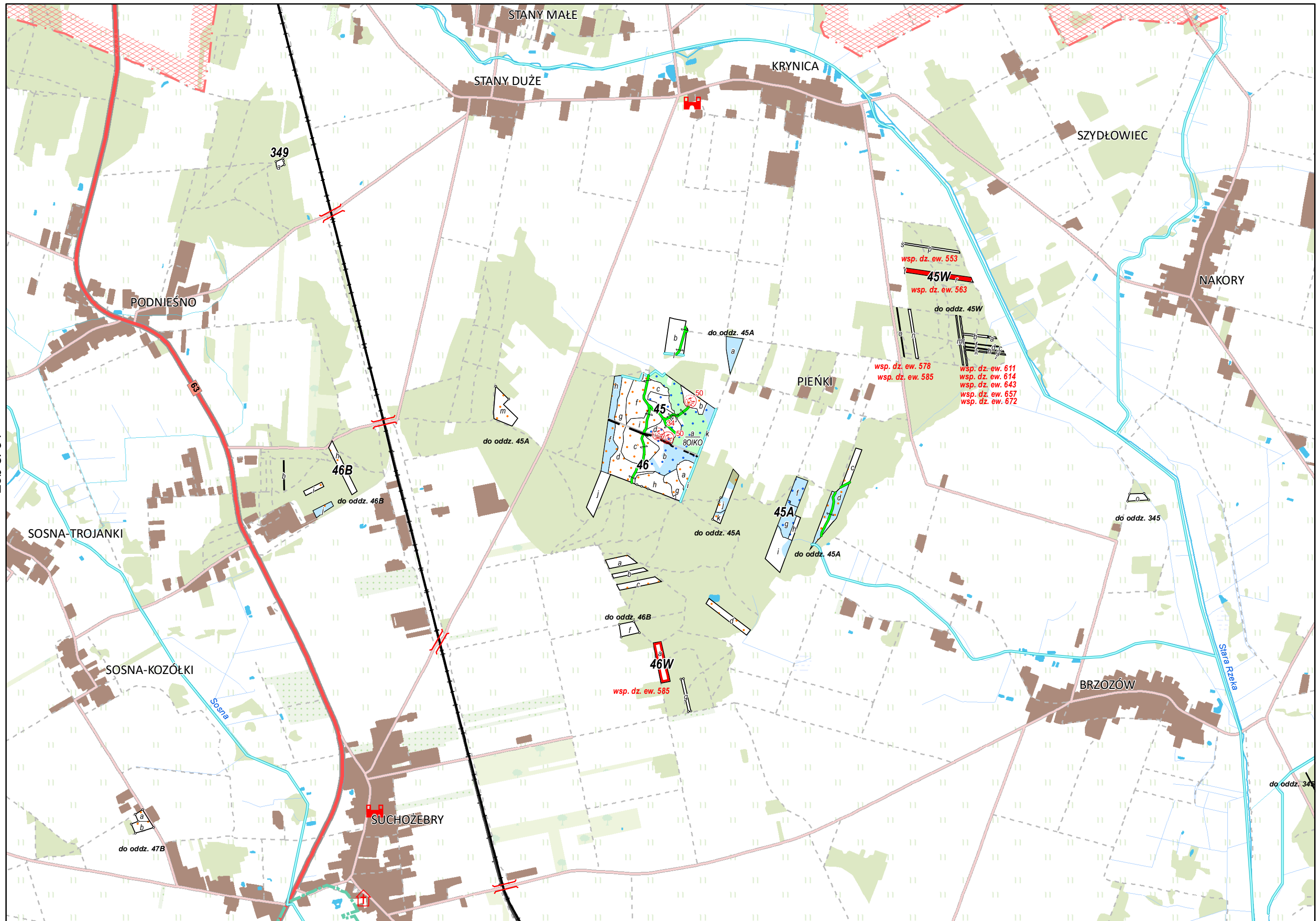
Zob s. 51



Zob s. 47

Zob s. 50

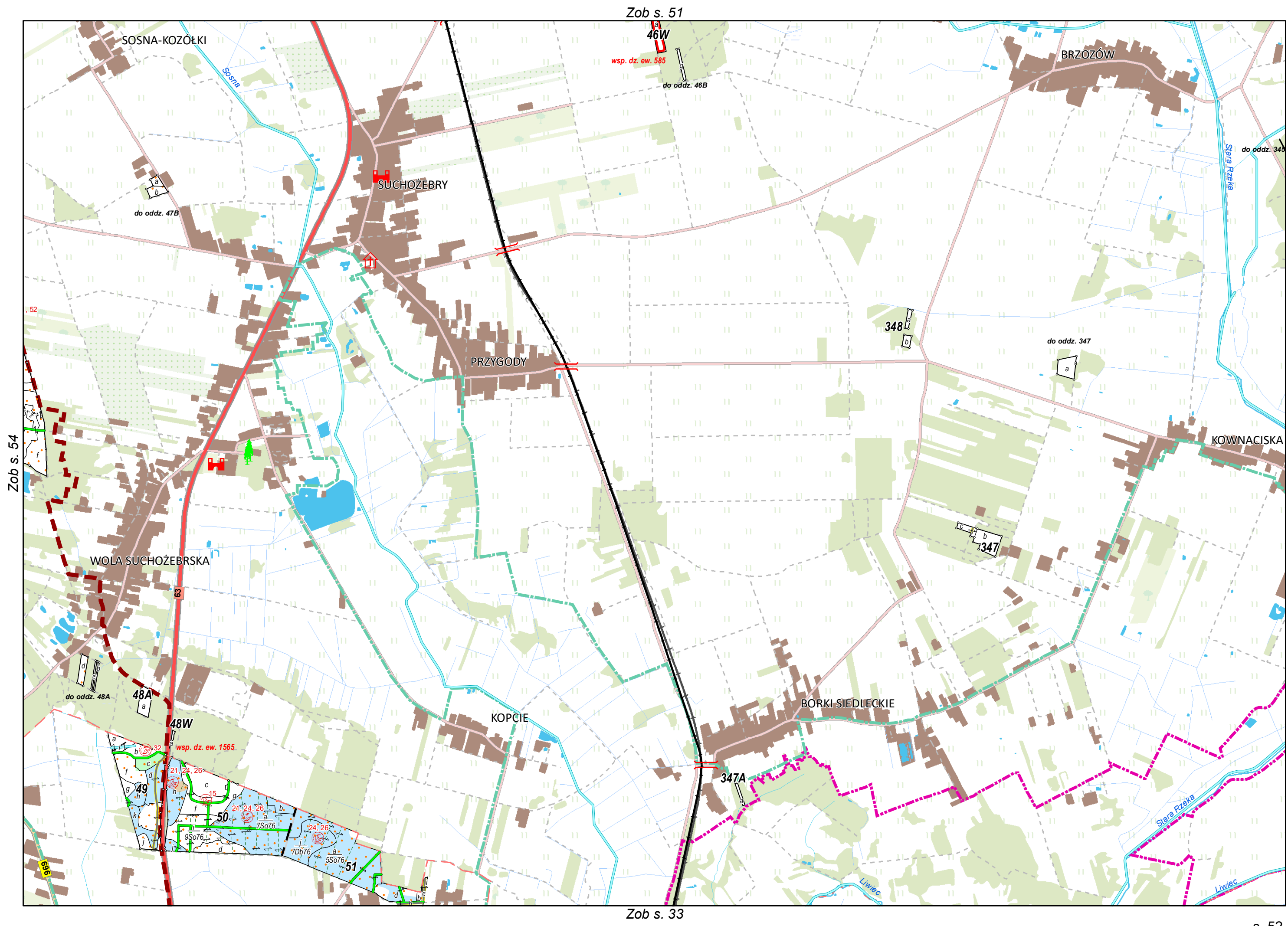


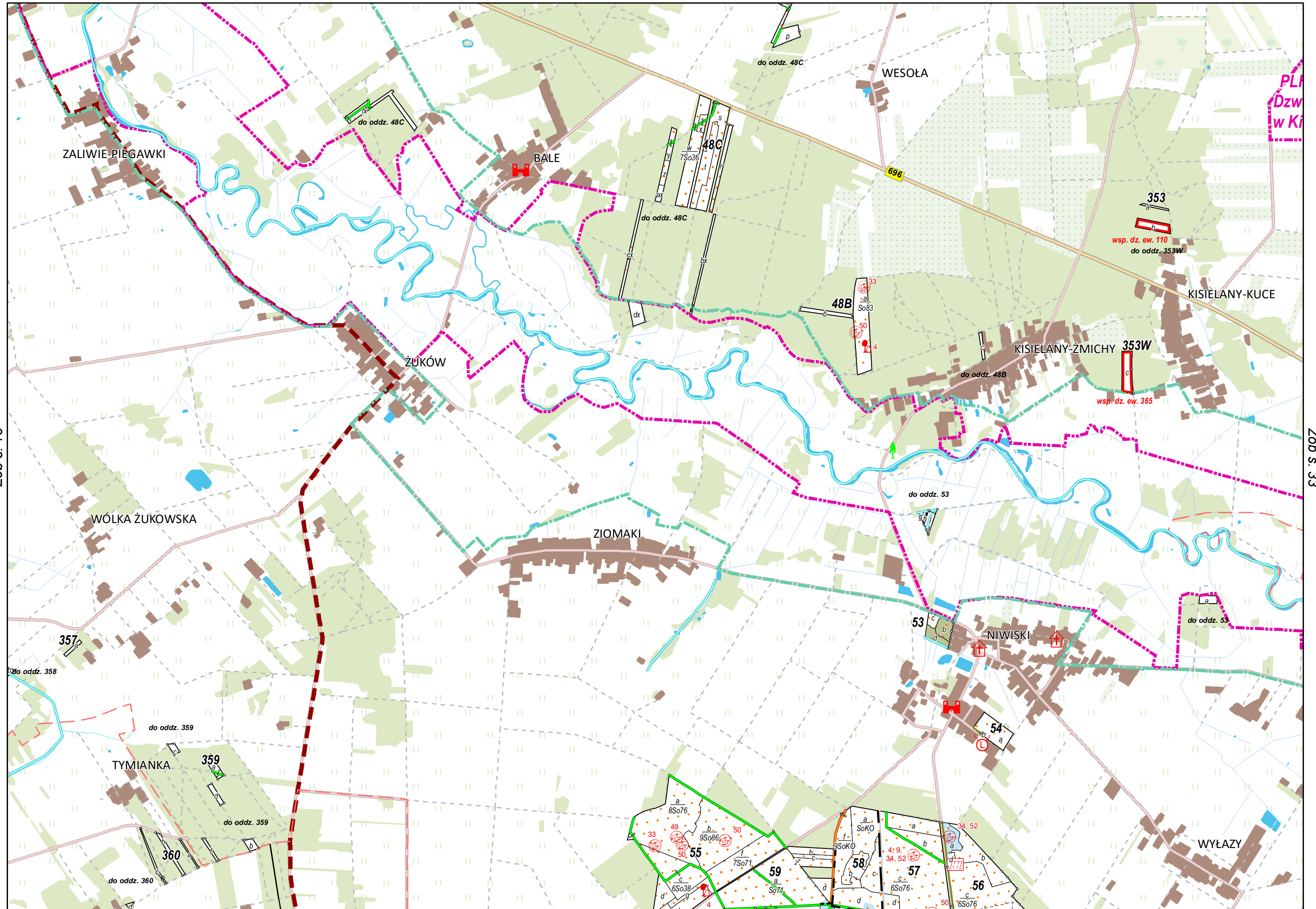


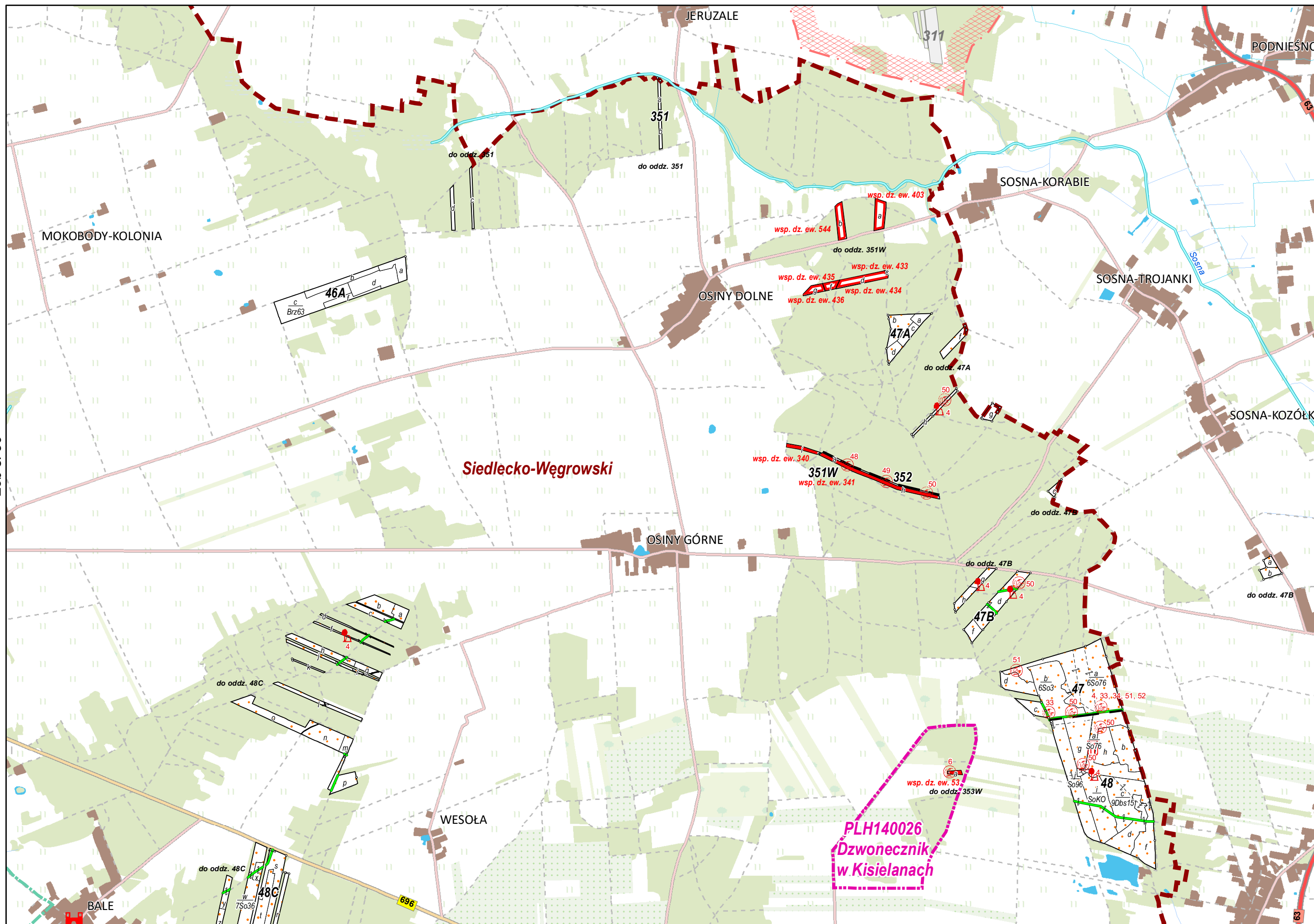
Zob s. 54

Zob s. 50

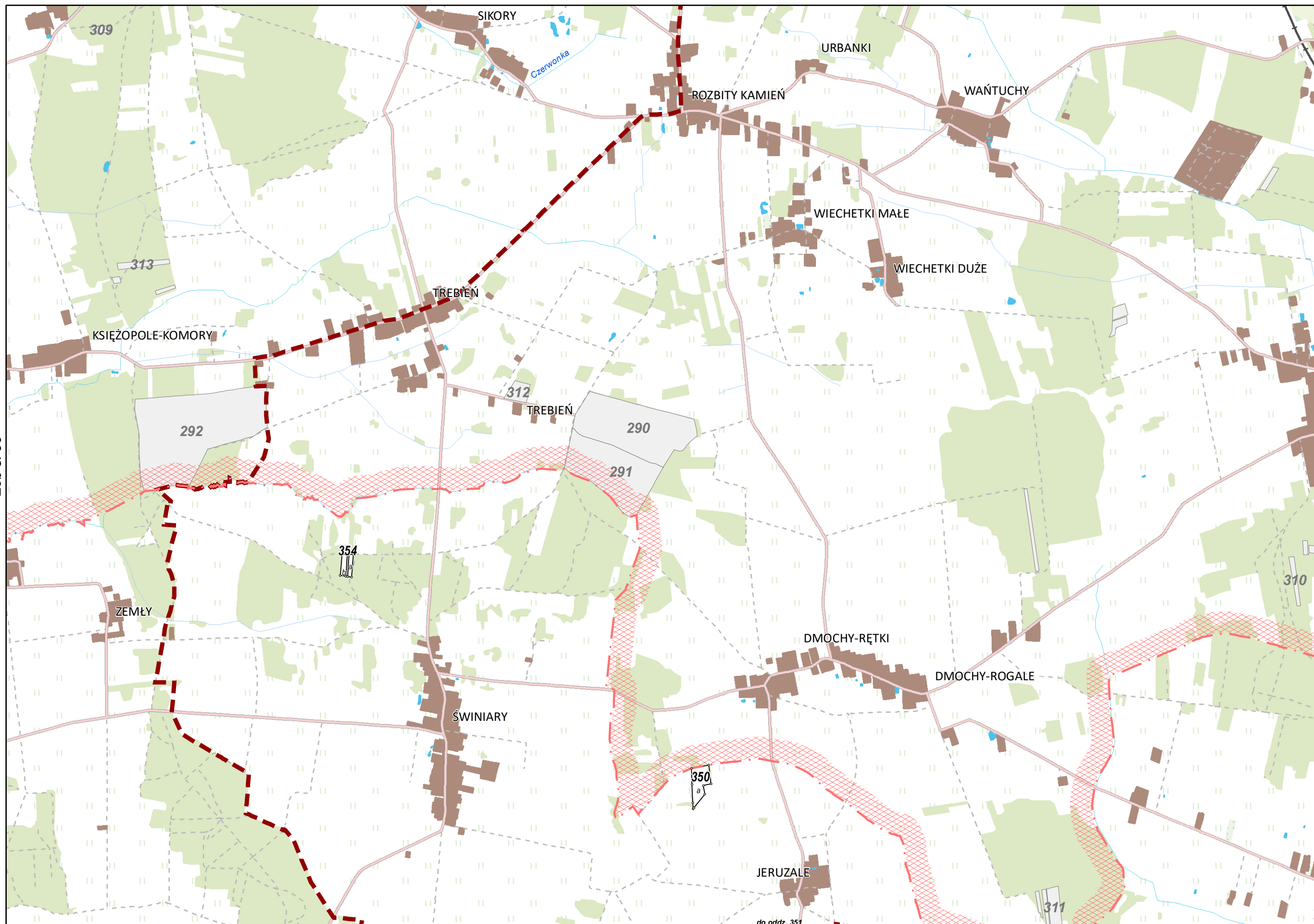
Zob s. 52





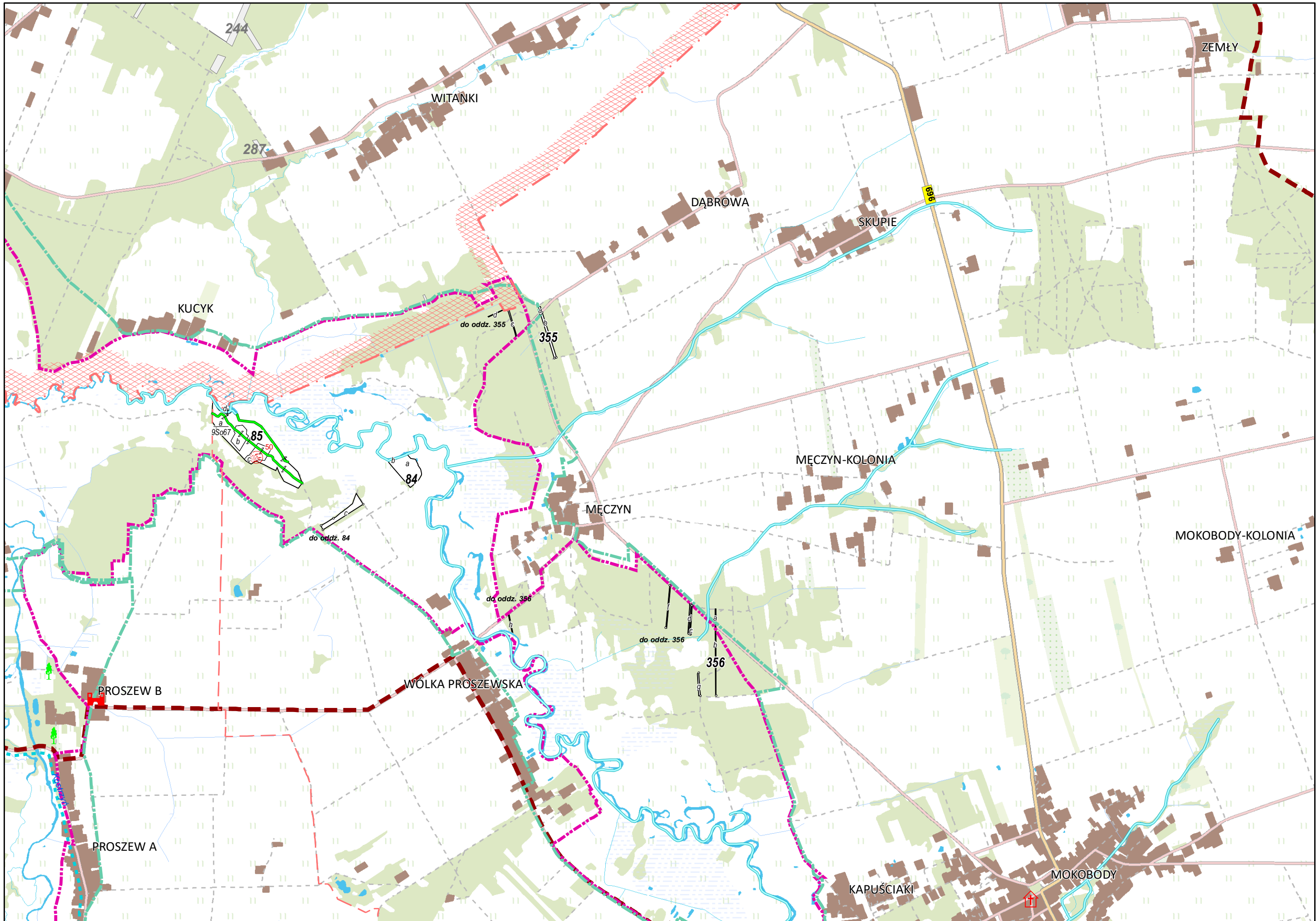


Zob s. 56



Zob s. 51

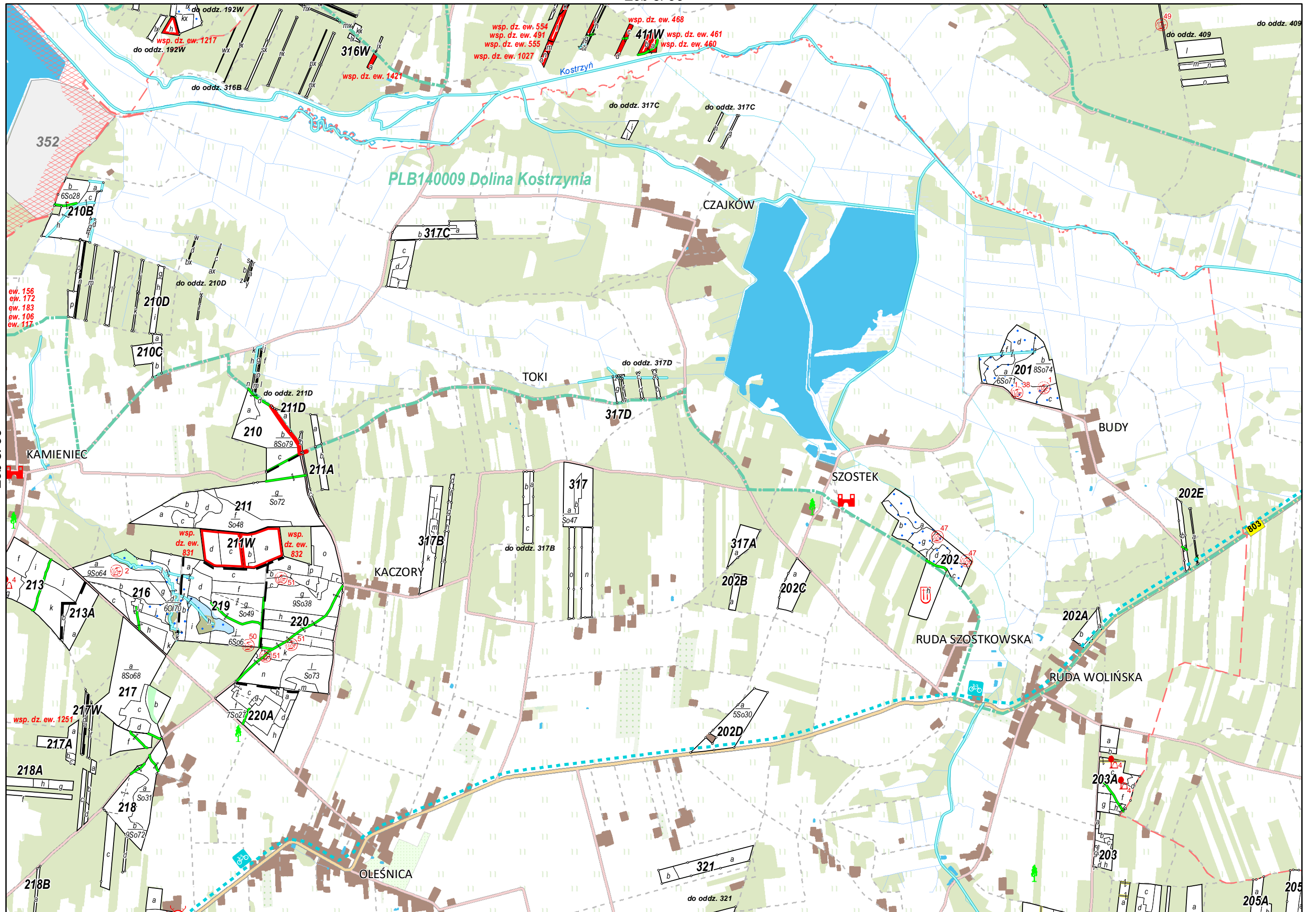
do oddz. 351

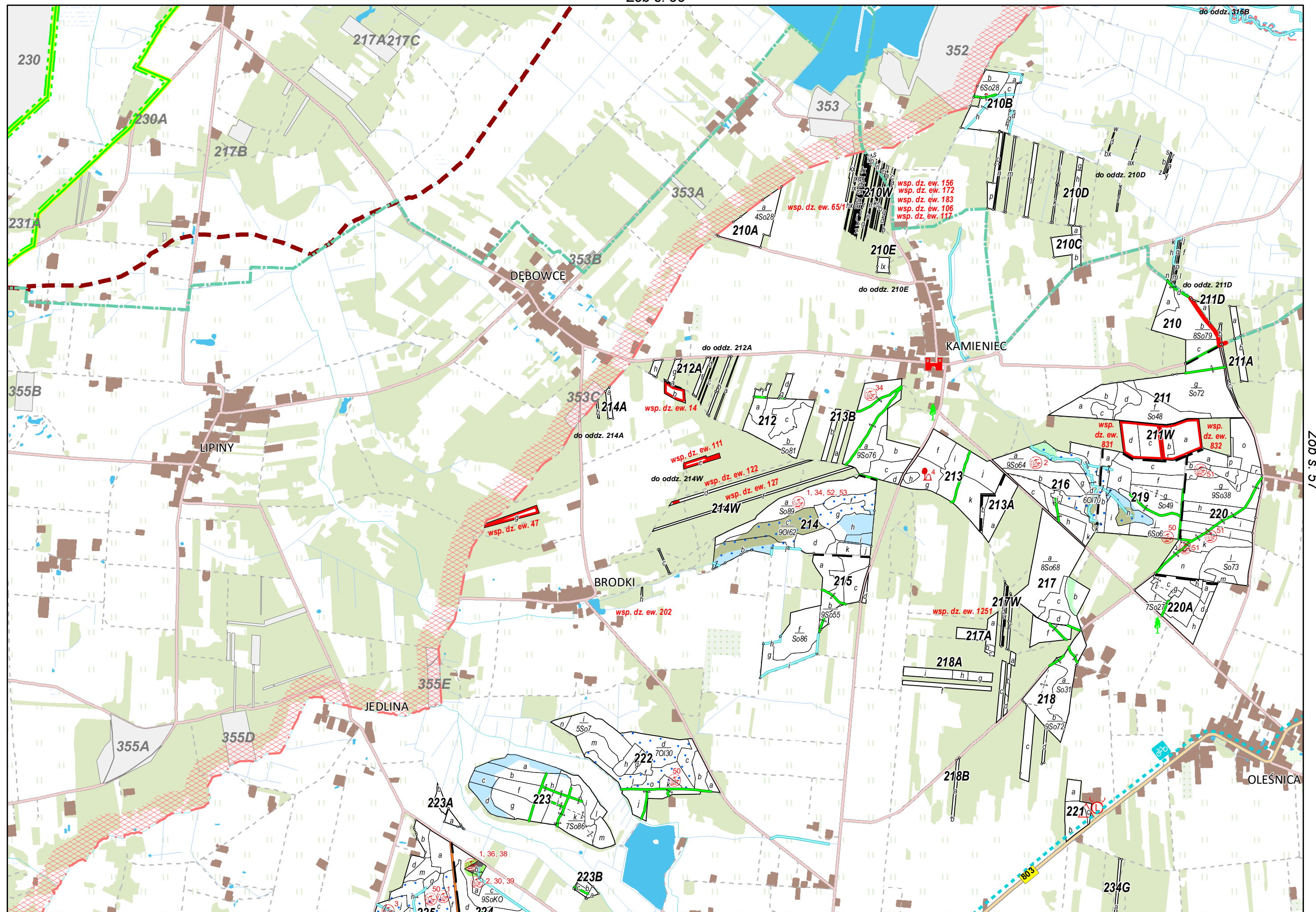


Zob s. 10

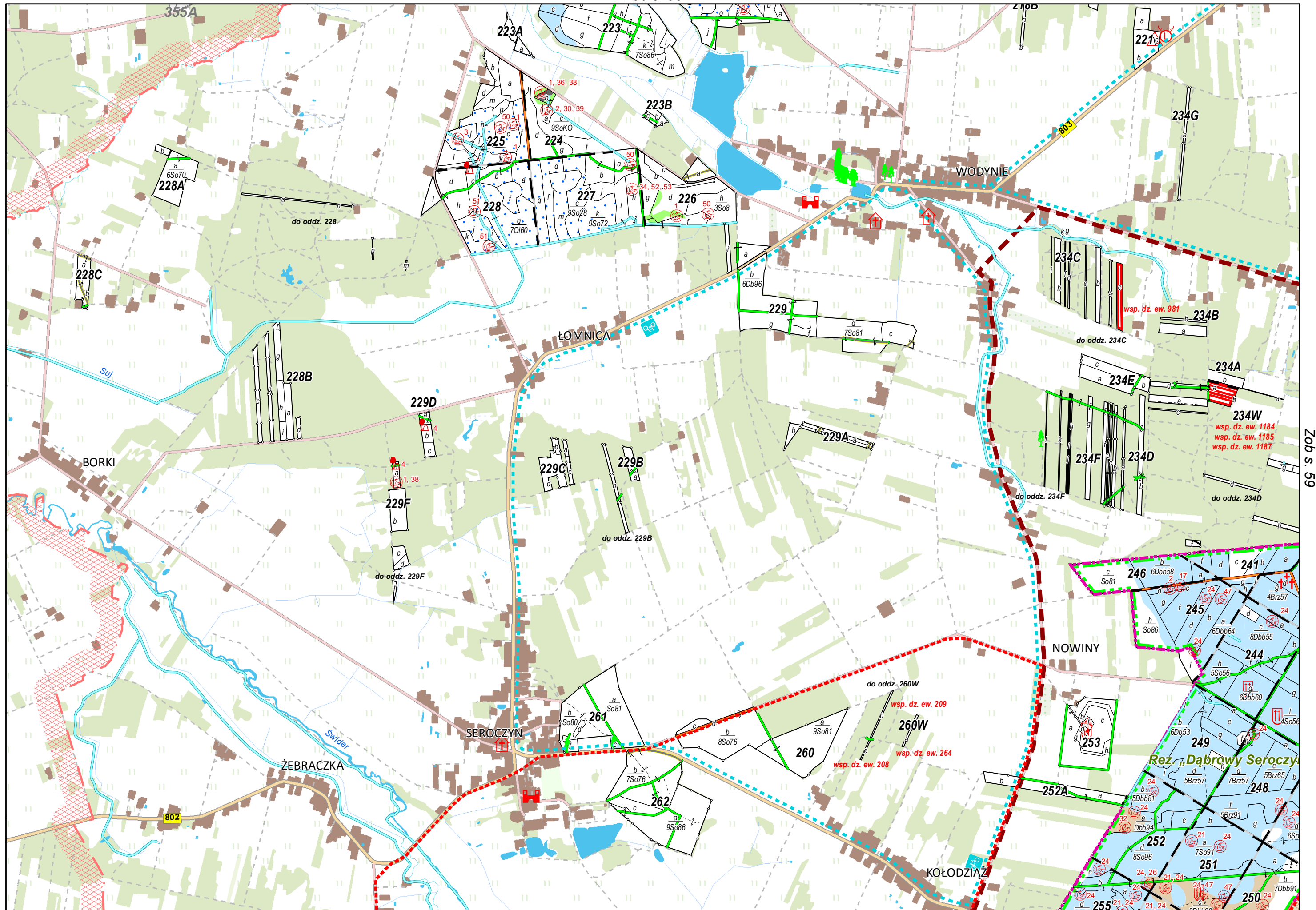
Zob s. 54

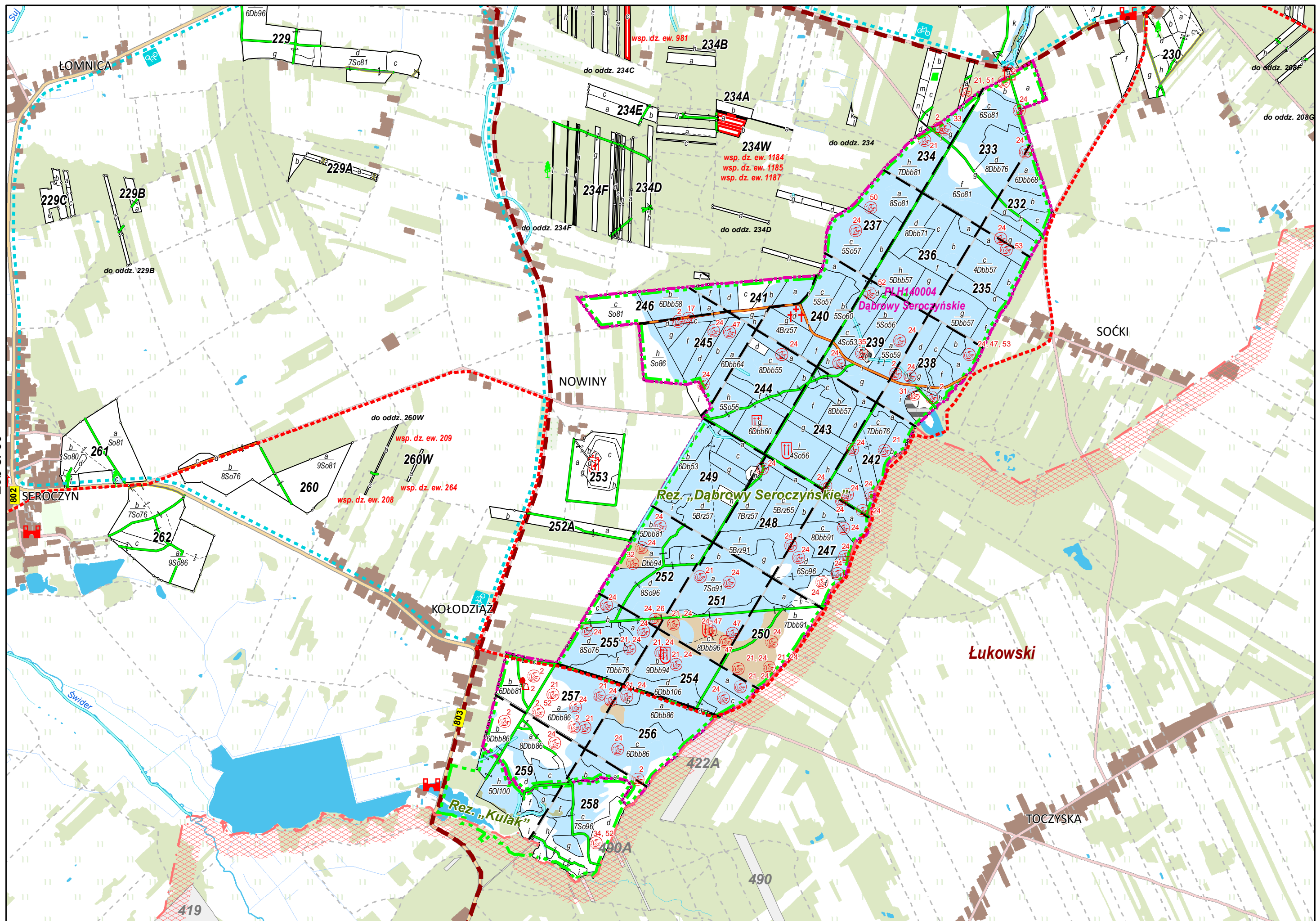
Zob s. 13

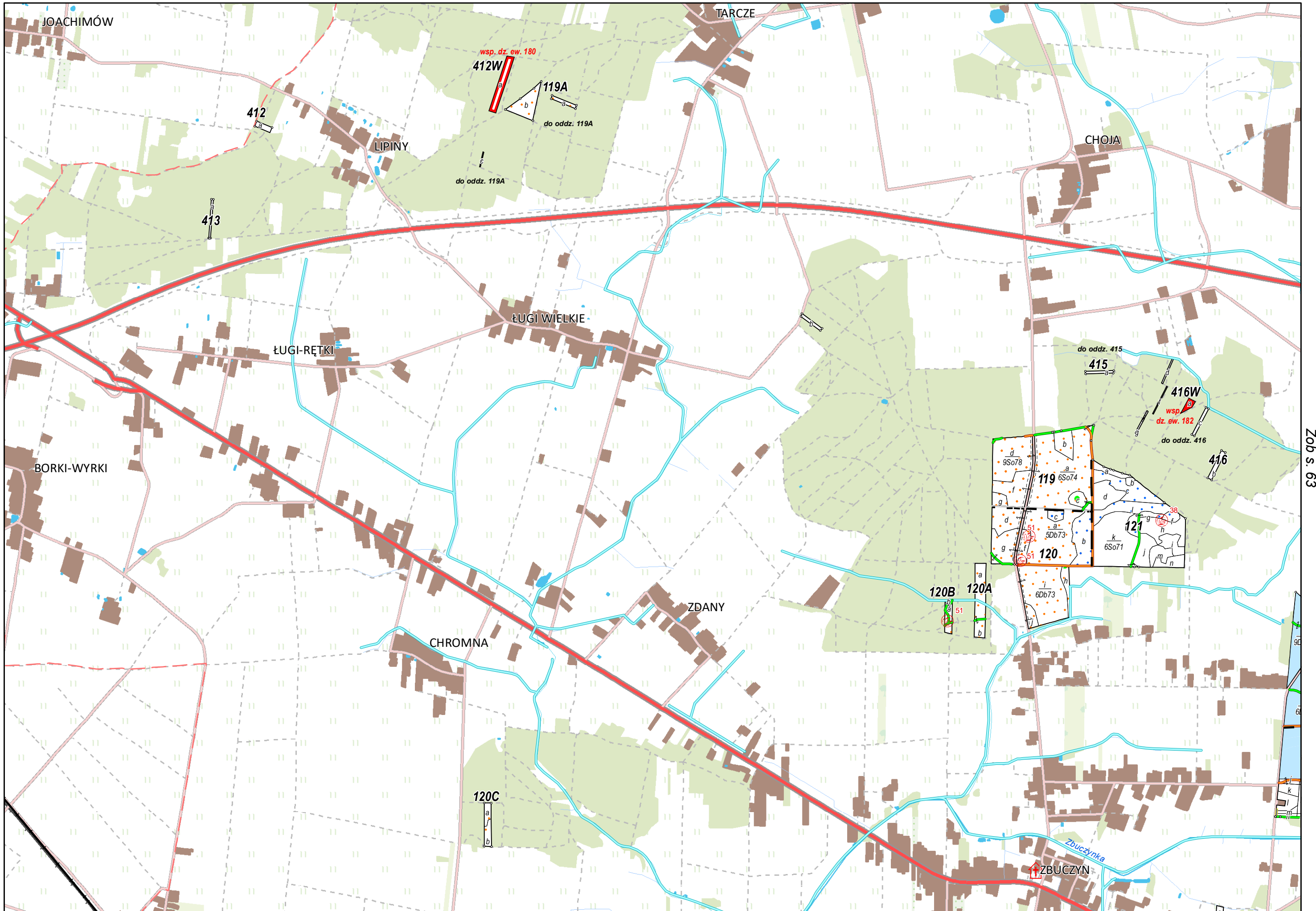












Zob s. 40

Zob s. 63

Zob s. 66

